




## Ficha Técnica del Indicador 2025

Unidad Responsable:	303 - Secretaría de Obras Públicas y Desarrollo Urbano						
Programa Presupuestario:	23 - Infraestructura Urbana en el Centro Histórico						
Nivel:	Fin						
Resumen narrativo:	Contribuir al mejoramiento urbano del Centro Histórico, cuidando que se cumplan las normas, reglamento y leyes que regulan el desarrollo de infraestructura y edificaciones.						
Nombre del Indicador:	Porcentaje de acciones realizadas para contribuir al posicionamiento del indice de competitividad urbana						
Definición:	Mide el número de acciones realizadas para contribuir al posicionamiento del indice de competitividad urbana						
Método de cálculo:	[Número de acciones para contribuir al posicionamiento del indice de competitividad urbana realizadas /número de acciones para contribuir al posicionamiento del indice de competitividad urbana programadas]*100						
Unidad de medida:	Porcentaje						
Tipo de indicador:	Estratégico						
Dimensión:	Eficacia						
Frecuencia de medición:	Anual						
Sentido esperado:	Ascendente						
Valor y año base:	0%, 2024						
Valor y meta anual:	100%, 2025						
Metas programadas	Ene	Feb	Mar	Abr	May	Jun	Total
	0			0			100
	Jul	Ago	Sep	Oct	Nov	Dic	
	0			100			

AUTORIZO


ING. CARLOS FACUNDO ALCOCER PÉREZ  
SECRETARIO DE OBRAS PÚBLICAS Y  
DESARROLLO URBANO






## Ficha Técnica del Indicador 2025

<b>Unidad Responsable:</b>	303 - Secretaría de Obras Públicas y Desarrollo Urbano						
<b>Programa Presupuestario:</b>	23 - Infraestructura Urbana en el Centro Histórico						
<b>Nivel:</b>	Propósito						
<b>Resumen narrativo:</b>	La población del municipio de Oaxaca de Juárez se beneficia de las acciones de mejoramiento del Centro Histórico						
<b>Nombre del Indicador:</b>	Porcentaje de ciudadanos beneficiados con acciones de mejoramiento del Centro Histórico						
<b>Definición:</b>	Mide el número de acciones realizadas con la finalidad del mejoramiento del centro histórico						
<b>Método de cálculo:</b>	[Número de acciones para el el mejoramiento del Centro Histórico realizadas / número de acciones de mejoramiento del Centro Histórico programadas]*100						
<b>Unidad de medida:</b>	Porcentaje						
<b>Tipo de indicador:</b>	Estratégico						
<b>Dimensión:</b>	Eficacia						
<b>Frecuencia de medición:</b>	Anual						
<b>Sentido esperado:</b>	Ascendente						
<b>Valor y año base:</b>	0%, 2024						
<b>Valor y meta anual:</b>	100%, 2025						
<b>Metas programadas</b>	Ene	Feb	Mar	Abr	May	Jun	Total
	0						100
	Jul	Ago	Sep	Oct	Nov	Dic	
	0			100			

  
 AUTORIZÓ  
 ING. CARLOS FACUNDO ALCOCER PÉREZ  
 SECRETARIO DE OBRAS PÚBLICAS Y  
 DESARROLLO URBANO






## Ficha Técnica del Indicador 2025

<b>Unidad Responsable:</b>	303 - Secretaría de Obras Públicas y Desarrollo Urbano						
<b>Programa Presupuestario:</b>	23 - Infraestructura Urbana en el Centro Histórico						
<b>Nivel:</b>	Componente						
<b>Resumen narrativo:</b>	1. Normas, técnicas y disposiciones de regulación de asentamientos urbanos implementadas en el Centro Histórico						
<b>Nombre del Indicador:</b>	Porcentaje de normas técnicas y disposiciones para el ordenamiento urbano implementadas en el Centro Histórico						
<b>Definición:</b>	Mide el número de normas técnicas y disposiciones para el ordenamiento urbano implementadas en el Centro Histórico						
<b>Método de cálculo:</b>	[número de normas técnicas y disposiciones para el ordenamiento urbano en el Centro Histórico implementadas / número de normas técnicas y disposiciones para el ordenamiento urbano en el Centro Histórico programadas]*100						
<b>Unidad de medida:</b>	Porcentaje						
<b>Tipo de indicador:</b>	De gestión						
<b>Dimensión:</b>	Eficacia						
<b>Frecuencia de medición:</b>	Trimestral						
<b>Sentido esperado:</b>	Ascendente						
<b>Valor y año base:</b>	0%, 2024						
<b>Valor y meta anual:</b>	100%, 2025						
<b>Metas programadas</b>	<b>Ene</b>	<b>Feb</b>	<b>Mar</b>	<b>Abr</b>	<b>May</b>	<b>Jun</b>	<b>Total</b>
	24			30			100
	<b>Jul</b>	<b>Ago</b>	<b>Sep</b>	<b>Oct</b>	<b>Nov</b>	<b>Dic</b>	
	23			23			

AUTORIZÓ

ING. CARLOS FACUNDO ALCOCER PÉREZ  
SECRETARIO DE OBRAS PÚBLICAS Y  
DESARROLLO URBANO






## Ficha Técnica del Indicador 2025

<b>Unidad Responsable:</b>	303 - Secretaría de Obras Públicas y Desarrollo Urbano						
<b>Programa Presupuestario:</b>	23 - Infraestructura Urbana en el Centro Histórico						
<b>Nivel:</b>	Actividad						
<b>Resumen narrativo:</b>	1.1 Emisión de licencias de construcción en el Centro Histórico						
<b>Nombre del Indicador:</b>	Porcentaje de licencias de construcción emitidas en el Centro Histórico						
<b>Definición:</b>	Midel el número de licencias de construcción emitidas en el Centro Histórico						
<b>Método de cálculo:</b>	[Número de licencias de construcción en el Centro Histórico emitidas / número licencias de construcción en el Centro Histórico programadas]*100						
<b>Unidad de medida:</b>	Porcentaje						
<b>Tipo de indicador:</b>	De gestión						
<b>Dimensión:</b>	Eficacia						
<b>Frecuencia de medición:</b>	Trimestral						
<b>Sentido esperado:</b>	Ascendente						
<b>Valor y año base:</b>	0%, 2024						
<b>Valor y meta anual:</b>	100%, 2025						
<b>Metas programadas</b>	<b>Ene</b>	<b>Feb</b>	<b>Mar</b>	<b>Abr</b>	<b>May</b>	<b>Jun</b>	<b>Total</b>
	22			33			100
	<b>Jul</b>	<b>Ago</b>	<b>Sep</b>	<b>Oct</b>	<b>Nov</b>	<b>Dic</b>	
	23			22			

AUTORIZO

ING. CARLOS FACUNDO ALCOCER PÉREZ  
SECRETARIO DE OBRAS PÚBLICAS Y  
DESARROLLO URBANO






## Ficha Técnica del Indicador 2025

<b>Unidad Responsable:</b>	303 - Secretaría de Obras Públicas y Desarrollo Urbano						
<b>Programa Presupuestario:</b>	23 - Infraestructura Urbana en el Centro Histórico						
<b>Nivel:</b>	Actividad						
<b>Resumen narrativo:</b>	1.2 Entrega de Dictámenes de Alineamiento Uso de Suelo y Número Oficial en el Centro Histórico						
<b>Nombre del Indicador:</b>	Porcentaje de Dictámenes de Alineamiento Uso de Suelo y Número Oficial entregados en el Centro Histórico						
<b>Definición:</b>	Mide el número de dictámenes de alineamiento, uso de suelo y número oficial entregados en el centro histórico						
<b>Método de cálculo:</b>	[Número de dictámenes de alineamiento, uso de suelo y número oficial entregados / número dictámenes alineamiento, uso de suelo y número oficial programados]*100						
<b>Unidad de medida:</b>	Porcentaje						
<b>Tipo de indicador:</b>	De gestión						
<b>Dimensión:</b>	Eficacia						
<b>Frecuencia de medición:</b>	Trimestral						
<b>Sentido esperado:</b>	Ascendente						
<b>Valor y año base:</b>	0%, 2024						
<b>Valor y meta anual:</b>	100%, 2025						
<b>Metas programadas</b>	<b>Ene</b>	<b>Feb</b>	<b>Mar</b>	<b>Abr</b>	<b>May</b>	<b>Jun</b>	<b>Total</b>
	25			25			100
	<b>Jul</b>	<b>Ago</b>	<b>Sep</b>	<b>Oct</b>	<b>Nov</b>	<b>Dic</b>	
	25			25			

AUTORIZÓ

ING. CARLOS FACUNDO ALCOCER PÉREZ  
SECRETARIO DE OBRAS PÚBLICAS Y  
DESARROLLO URBANO






## Ficha Técnica del Indicador 2025

<b>Unidad Responsable:</b>	303 - Secretaría de Obras Públicas y Desarrollo Urbano						
<b>Programa Presupuestario:</b>	23 - Infraestructura Urbana en el Centro Histórico						
<b>Nivel:</b>	Componente						
<b>Resumen narrativo:</b>	2. Infraestructura urbana del Centro Histórico bajo un proceso de planeación ordenada implementada						
<b>Nombre del Indicador:</b>	Pocentaje de estrategias de infraestructura urbana bajo un proceso de planeación ordenada implementadas en el Centro Histórico						
<b>Definición:</b>	Mide el número de estrategias de infraestructura urbana bajo un proceso de planeación ordenada implementadas						
<b>Método de cálculo:</b>	[Número de estrategias de infraestructura urbana implementadas / número estrategias de infraestructura urbana programadas]*100						
<b>Unidad de medida:</b>	Porcentaje						
<b>Tipo de indicador:</b>	De gestión						
<b>Dimensión:</b>	Eficacia						
<b>Frecuencia de medición:</b>	Trimestral						
<b>Sentido esperado:</b>	Ascendente						
<b>Valor y año base:</b>	100%, 2024						
<b>Valor y meta anual:</b>	100%, 2025						
<b>Metas programadas</b>	Ene	Feb	Mar	Abr	May	Jun	Total
	37			22			100
	Jul	Ago	Sep	Oct	Nov	Dic	
	18			23			

AUTORIZÓ

ING. CARLOS FACUNDO ALCOCER PÉREZ  
SECRETARIO DE OBRAS PÚBLICAS Y  
DESARROLLO URBANO






## Ficha Técnica del Indicador 2025

<b>Unidad Responsable:</b>	303 - Secretaría de Obras Públicas y Desarrollo Urbano						
<b>Programa Presupuestario:</b>	23 - Infraestructura Urbana en el Centro Histórico						
<b>Nivel:</b>	Actividad						
<b>Resumen narrativo:</b>	2.1 Elaboración de un diagnóstico integral sobre las necesidades de saneamiento, limpieza, mantenimiento y mejora de la imagen del Centro Histórico						
<b>Nombre del Indicador:</b>	Porcentaje de diagnósticos de mantenimiento y mejora de la imagen del Centro Histórico						
<b>Definición:</b>	Mide el número de diagnosticos de mantenimiento y mejora de la imagen del centro histórico realizados						
<b>Método de cálculo:</b>	[Número de diagnosticos de mantenimiento y mejora de la imagen del centro histórico realizados /Número de diagnosticos de mantenimiento y mejora de la imagen del Centro Histórico programados]*100						
<b>Unidad de medida:</b>	Porcentaje						
<b>Tipo de indicador:</b>	De gestión						
<b>Dimensión:</b>	Eficacia						
<b>Frecuencia de medición:</b>	Trimestral						
<b>Sentido esperado:</b>	Ascendente						
<b>Valor y año base:</b>	100%, 2024						
<b>Valor y meta anual:</b>	100%, 2025						
<b>Metas programadas</b>	<b>Ene</b>	<b>Feb</b>	<b>Mar</b>	<b>Abr</b>	<b>May</b>	<b>Jun</b>	<b>Total</b>
	34			34			100
	<b>Jul</b>	<b>Ago</b>	<b>Sep</b>	<b>Oct</b>	<b>Nov</b>	<b>Dic</b>	
	16			16			

AUTORIZÓ

ING. CARLOS FACUNDO ALCOCER PÉREZ  
SECRETARIO DE OBRAS PÚBLICAS Y  
DESARROLLO URBANO





## Ficha Técnica del Indicador 2025

<b>Unidad Responsable:</b>	303 - Secretaría de Obras Públicas y Desarrollo Urbano						
<b>Programa Presupuestario:</b>	23 - Infraestructura Urbana en el Centro Histórico						
<b>Nivel:</b>	Actividad						
<b>Resumen narrativo:</b>	2.2 Ejecución de acciones de saneamiento, limpieza, mantenimiento y mejora de la imagen del Centro Histórico						
<b>Nombre del Indicador:</b>	Porcentaje de acciones implementadas de conservación y mejoramiento del Centro Histórico.						
<b>Definición:</b>	Mide el número de acciones implementadas de conservación y mejoramiento del centro histórico						
<b>Método de cálculo:</b>	[número de acciones de conservación y mejoramiento del Centro Histórico realizados / número de acciones de conservación y mejoramiento del Centro Histórico programados]*100						
<b>Unidad de medida:</b>	Porcentaje						
<b>Tipo de indicador:</b>	De gestión						
<b>Dimensión:</b>	Eficacia						
<b>Frecuencia de medición:</b>	Trimestral						
<b>Sentido esperado:</b>	Ascendente						
<b>Valor y año base:</b>	0%, 2024						
<b>Valor y meta anual:</b>	100%, 2025						
<b>Metas programadas</b>	<b>Ene</b>	<b>Feb</b>	<b>Mar</b>	<b>Abr</b>	<b>May</b>	<b>Jun</b>	<b>Total</b>
	40			10			100
	<b>Jul</b>	<b>Ago</b>	<b>Sep</b>	<b>Oct</b>	<b>Nov</b>	<b>Dic</b>	
	20			30			

AUTORIZÓ

ING. CARLOS FACUNDO ALCOCER PÉREZ  
SECRETARIO DE OBRAS PÚBLICAS Y  
DESARROLLO URBANO

