

# Secretaría de Medio Ambiente y Cambio Climático



**Oaxaca de Juárez**  
Patrimonio cultural de la humanidad  
2022 - 2024

## Cuarto Informe Trimestral 2022






<b>Unidad Responsable:</b>	312 - Secretaría de Medio Ambiente y Cambio Climático
<b>Programa Presupuestario:</b>	<b>110. Medio Ambiente y Biodiversidad</b>
<b>Trimestre que se reporta:</b>	4to. Informe Trimestral 2022




**Oaxaca de Juárez**  
Patrimonio cultural de la humanidad  
2022 - 2024

**SECRETARÍA DE  
MEDIO AMBIENTE Y  
CAMBIO CLIMÁTICO**



Nivel	Nombre	Definición	Medios de verificación
<b>COMPONENTE 1</b>	Porcentaje de planes y programas desarrollados	Mide el porcentaje los planes y programas de planeación del territorio para el impulso de un desarrollo sustentable	
<b>Actividad 1</b>	Porcentaje de Planes de Ordenamiento Ecológico y urbano	Mide los Planes de Ordenamiento Ecológico y urbano para el impulso del desarrollo sustentable elaborados.	
<b>Actividad 2</b>	Porcentaje de estudios realizados	Mide los mecanismos para el diagnóstico, implementación de medidas de mitigación y adaptación de los planes y programas actualizados de planeación del territorio, actualizados.	
<b>Actividad 3</b>	Porcentaje de zonas protegidas	Mide la cantidad de zonas de reserva protegidas dentro del municipio de Oaxaca de Juárez, no otorgando permisos para la construcción dentro de las áreas protegidas.	
<b>Actividad 4</b>	Porcentaje de impulso realizado	Mide el apoyo e impulso para la elaboración del ordenamiento urbano y ecológico del territorio de la subcuenca Atoyac-Oaxaca de Juárez,	

		bajo el manejo integrado de cuencas.	
--	--	--------------------------------------	--




<b>COMPONENTE 2</b>	Porcentaje de instrumentos y mecanismos actualizados	Mide los planes y programas actualizados como mecanismos para el diagnóstico e implementación de medidas de mitigación para el cambio climático.	Se adjunta el proyecto de instalación de cambio climático
<b>Actividad 1</b>	Porcentaje de plan municipal actualizado	Mide el avance de manera participativa con enfoque de género la implementación del Plan Municipal de Acción Climática.	Se adjunta el proyecto de instalación de cambio climático
<b>Actividad 2</b>	Porcentaje de consejo creado	Mide el porcentaje de la programación para crear el Consejo Consultivo Municipal de Cambio Climático alineado al Comité Técnico de Cambio Climático de Oaxaca, con enfoque interdisciplinario del sector académico, privado y social con paridad de género, para la evaluación y seguimiento de las emisiones contaminantes.	Se adjunta el proyecto de instalación de cambio climático






Oaxaca de Juárez  
Patrimonio cultural de la humanidad  
1987-2000




SECRETARÍA DE  
MEDIO AMBIENTE Y  
CAMBIO CLIMÁTICO



<b>COMPONENTE 3</b>	Porcentaje de áreas verdes aumentadas	Mide el porcentaje de áreas verdes sembradas que funcionen como sumideros y brinde servicios de ecosistemas del municipio y zonas conurbadas	
<b>Actividad 1</b>	Porcentaje de acciones realizadas	Mide el porcentaje de acciones realizadas para mantener la masa arbórea del municipio de Oaxaca de Juárez, a través de la construcción de corredores ecológicos.	
<b>Actividad 2</b>	Porcentaje de acciones realizadas	Mide el porcentaje de acciones realizadas para manejo adecuado de los parques urbanos Cerro del Fortín y Monte Albán	
<b>Actividad 3</b>	Porcentaje de proyectos	Mide el impulso de los proyectos	






	impulsados	integrales de regeneración urbana para conservar, rescatar y destacar el patrimonio natural del Municipio de Oaxaca de Juárez y zonas conurbadas.	
<b>Actividad 4</b>	Porcentaje de acciones realizadas	Mide el porcentaje de las acciones y acuerdos realizados de protección de zonas de reserva y áreas naturales protegidas.	
<b>Actividad 5</b>	Porcentaje de acciones realizadas	Mide el porcentaje de las acciones realizadas para impulsar el programa de pago por servicios ambientales.	

			
<b>Actividad 6</b>	Porcentaje de acciones realizadas	Mide las acciones realizadas para aumentar las áreas verdes y fomentar de conservación y rescate de flora y fauna urbana	
<b>Actividad 7</b>	Porcentaje de acciones realizadas	Mide las acciones fiscales para fomentar los incentivos a las nuevas construcciones en el áreas urbana del municipio de Oaxaca de Juárez.	 <b>Oaxaca de Juárez</b> <small>Patrimonio Cultural y Natural</small> <b>SECRETARÍA DE MEDIO AMBIENTE Y CAMBIO CLIMÁTICO</b>

*(Handwritten signature)*

*(Handwritten signature)*













			
<b>Actividad 8</b>	Porcentaje de acciones realizadas	Mide las acciones realizadas para la promoción de incentivos fiscales a comercios con espacios verdes.	
<b>Actividad 9</b>	Porcentaje de acciones realizadas	Mide las acciones de promoción de áreas naturales protegidas del municipio de Oaxaca de Juárez	 <b>Oaxaca de Juárez</b> <small>Panorama de la cultura y la humanidad</small> <b>SECRETARÍA DE MEDIO AMBIENTE Y CLIMATOLOGÍA</b>

*(Handwritten signature)*

*(Handwritten signature)*



			
<b>Actividad 10</b>	Porcentaje de acciones realizadas	Mide las acciones programadas para el impulso de una red de territorios naturales para la conservación de la biodiversidad y recarga de mantos acuíferos.	<div data-bbox="678 695 1409 1526">         </div> <h2>Segundo Coloquio Forestal</h2>  <h3>"Árboles notables del estado de Oaxaca"</h3> <p>Se presentarán diversos expositores para compartir experiencias científicas e históricas de estos legendarios habitantes de la Ciudad</p> <div data-bbox="1003 1255 1117 1346"> </div> <p>Auditorio del Museo Infantil de Oaxaca, con dirección en Antigua Estación del Ferrocarril, Calzada Madero</p> <div data-bbox="1003 1367 1117 1472"> </div> <p>Viernes 21 de octubre de 10:00 a 15:00 horas</p>



COMPONENTE 4	Porcentaje de acciones realizadas	porcentaje de acciones realizadas para mejorar calidad del aire del municipio de Oaxaca de Juárez y zona metropolitana.	<p>El Departamento de Registro y Conservación de Recursos Naturales en el periodo del mes de octubre a diciembre elaborado un total de 95 dictámenes para podas, derribos y extracción para la ciudadanía, instituciones, COMVIVI propiedades privadas; por ello se realizaron un total de 95 inspecciones al arbolado del Municipio de Oaxaca Juárez obteniendo un registro de evaluación de 552 ejemplares evaluados para su posterior dictaminación. De i manera, se atendieron denuncias por podas y derribos sin autorizaciones a las diferentes áreas de las cuales reportaban mediante vía telefónica o denuncias anónimas ingresadas a la Secretaría.</p>																																																																																					
Actividad 1	Porcentaje de programa implementado	Mide el porcentaje de la implementación de un programa para revertir las tendencias del deterioro de la calidad de aire de la zona metropolitana de la ciudad de Oaxaca.	<div><div></div><div>Oaxaca de Juárez</div><div>2022 - 2024</div></div> <p>"2022, AÑO DEL CENTENARIO DE LA CONSTITUCIÓN POLÍTICA DEL ESTADO LIBRE Y SOBERANO DE OAXACA".</p> <p>Tabla 1.- resultados obtenidos del Departamento de Conservación y Registro de Recursos Naturales.</p> <table><tr><th colspan="6">RESULTADOS DE ENERO AL 28 DE SEPTIEMBRE</th></tr><tr><td></td><td></td><td>DICTÁMENES</td><td>41</td><td></td><td>DICTÁMENES</td><td>25</td></tr><tr><td></td><td>PODAS</td><td>ÁRBOLES</td><td>242</td><td></td><td>PODAS</td><td>ÁRBOLES</td><td>161</td></tr><tr><td></td><td></td><td>DICTÁMENES</td><td>16</td><td></td><td></td><td>DICTÁMENES</td><td>10</td></tr><tr><td>OCTUBRE</td><td>DERRIBOS</td><td>ÁRBOLES</td><td>71</td><td>NOVIEMBRE</td><td>DERRIBOS</td><td>ÁRBOLES</td><td>46</td></tr><tr><td></td><td>AVALÚOS</td><td></td><td>0</td><td></td><td>EXTRACCIÓN</td><td></td><td>1</td></tr><tr><td></td><td></td><td>DICTÁMENES</td><td>2</td><td></td><td></td><td></td><td></td></tr><tr><td></td><td>PODAS</td><td>ÁRBOLES</td><td>16</td><td></td><td></td><td></td><td></td></tr><tr><td></td><td></td><td>DICTÁMENES</td><td></td><td></td><td></td><td></td><td></td></tr><tr><td>DICIEMBRE</td><td>DERRIBOS</td><td>ÁRBOLES</td><td>15</td><td></td><td></td><td></td><td></td></tr><tr><td></td><td>AVALÚOS</td><td></td><td>0</td><td></td><td></td><td></td><td></td></tr></table> <p>SECRETARÍA DE MEDIO AMBIENTE Y CAMBIO CLIMÁTICO</p>	RESULTADOS DE ENERO AL 28 DE SEPTIEMBRE								DICTÁMENES	41		DICTÁMENES	25		PODAS	ÁRBOLES	242		PODAS	ÁRBOLES	161			DICTÁMENES	16			DICTÁMENES	10	OCTUBRE	DERRIBOS	ÁRBOLES	71	NOVIEMBRE	DERRIBOS	ÁRBOLES	46		AVALÚOS		0		EXTRACCIÓN		1			DICTÁMENES	2						PODAS	ÁRBOLES	16							DICTÁMENES						DICIEMBRE	DERRIBOS	ÁRBOLES	15						AVALÚOS		0				
RESULTADOS DE ENERO AL 28 DE SEPTIEMBRE																																																																																								
		DICTÁMENES	41		DICTÁMENES	25																																																																																		
	PODAS	ÁRBOLES	242		PODAS	ÁRBOLES	161																																																																																	
		DICTÁMENES	16			DICTÁMENES	10																																																																																	
OCTUBRE	DERRIBOS	ÁRBOLES	71	NOVIEMBRE	DERRIBOS	ÁRBOLES	46																																																																																	
	AVALÚOS		0		EXTRACCIÓN		1																																																																																	
		DICTÁMENES	2																																																																																					
	PODAS	ÁRBOLES	16																																																																																					
		DICTÁMENES																																																																																						
DICIEMBRE	DERRIBOS	ÁRBOLES	15																																																																																					
	AVALÚOS		0																																																																																					
Actividad 2	Porcentaje de acciones realizadas	Mide el porcentaje de las acciones programadas para indentificar las fuentes de emisiones y cumplir con la normatividad	<div><div></div><div>HONORABLE AYUNTAMIENTO</div><div></div></div>																																																																																					



Oaxaca de Juárez

2022 - 2024

"2022. AÑO DEL CENTENARIO DE LA CONSTITUCIÓN POLÍTICA DEL ESTADO LIBRE Y SOBERANO DE OAXACA".

### OCTUBRE

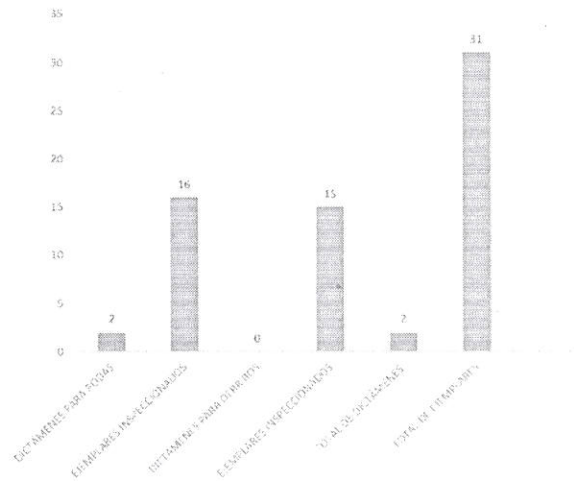


Tabla 1.- se muestran los resultados del mes de octubre con total de podas y ejemplares evaluados.

SECRETARÍA DE MEDIO AMBIENTE Y CAMBIO CLIMÁTICO

#### Actividad 3

Porcentaje de procedimientos diseñados

Mide el porcentaje de los procedimientos de evaluación y regulación en materia de emisiones.



Oaxaca de Juárez  
Patrimonio Cultural y Natural  
2022 - 2024

SECRETARÍA DE MEDIO AMBIENTE Y CAMBIO CLIMÁTICO





Oaxaca de Juárez  
Participación Ciudadana y Transparencia  
2022 - 2024

"2022, AÑO DEL CENTENARIO DE LA CONSTITUCIÓN POLÍTICA DEL ESTADO LIBRE Y SOBERANO DE OAXACA".

NOVIEMBRE

■ DICTÁMENES PARA PODAS ■ EJEMPLARES INSPECCIONADOS ■ DICTÁMENES PARA DERRIBOS  
■ EJEMPLARES INSPECCIONADOS ■ TOTAL DE DICTÁMENES ■ TOTAL DE EJEMPLARES

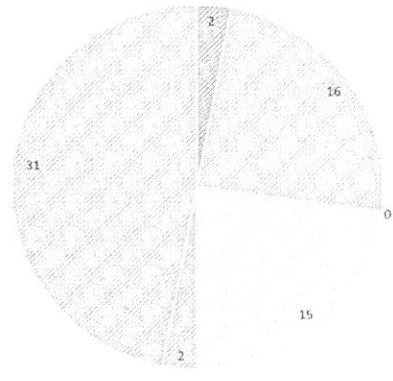


Tabla 2.- se muestran los resultados del mes de noviembre con total de podas y ejemplares evaluados.

SECRETARÍA DE MEDIO AMBIENTE Y CAMBIO CLIMÁTICO

Actividad 4

Porcentaje de acciones realizadas

Mide el porcentaje de acciones para reducir las emisiones de contaminación por fuentes fijas y móviles en el municipio de Oaxaca de Juárez.



Oaxaca de Juárez  
Patrimonio de la humanidad

SECRETARÍA DE MEDIO AMBIENTE Y CAMBIO CLIMÁTICO



Oaxaca de Juárez  
2022 - 2024

"2022, AÑO DEL CENTENARIO DE LA CONSTITUCIÓN POLÍTICA DEL ESTADO LIBRE Y SOBERANO DE OAXACA".

DICIEMBRE




Tabla 3.- se muestran los resultados del mes de abril con total de podas y ejemplares evaluados.

SECRETARÍA DE MEDIO AMBIENTE Y CAMBIO CLIMÁTICO

Actividad 5	Porcentaje de acciones realizadas	Mide el porcentaje de acciones de fortalecimiento al programa de verificación vehicular	A pesar de la pequeña estructura con la que cuenta el Departamento de Registro y Conservación de Recursos Naturales, se cumplen los objetivos principales; cabe mencionar que se priorizan las autorizaciones de alto riesgo para evitar un incidente. De igual forma, en el mes de diciembre se observan pocos datos por la temporada del año que puede observar en las gráficas que desde el mes de noviembre empezaron a reducir los números. En el mes de noviembre se observa un concepto extra, donde se observa que se realizó la autorización del ejemplar Guamúch el Zócalo del Municipio de Oaxaca de Juárez. El total de datos observados en la gráfica de diciembre no son totales a entregar al cierre a la plataforma de Transparencia, se espera tener un estimado de aproximadamente solicitudes más
Actividad 6	Porcentaje de instrumentos analizados	Mide el porcentaje de instrumentos fortalecidos y analizados para prevenir y controlar contaminación atmosférica	



Oaxaca de Juárez  
Patrimonio Cultural y la Biodiversidad  
SECRETARÍA DE MEDIO AMBIENTE Y CAMBIO CLIMÁTICO




Se anexa listado de ubicaciones donde se realizaron inspecciones para generar las autorizaciones del mes de octubre.

CALLE DALIAS 204 COL. LA NORIA
JARDÍN DE NIÑOS "JUAN RUÍZ DE ALARCÓN"
CALLE OBSIDIANA #208 COL. LA JOYA PUEBLO NUEVO
CALLE PRIMERO DE MAYO #417 COL. ADOLFO LÓPEZ MATEOS
CALLE PRIMERO DE MAYO #217 COL. ADOLFO LÓPEZ MATEOS
CALLE NIÑOS HEROES #508 EXMARQUESADO
PRIV. CARLOS GRACIDA #105 FRACC. SANTA ROSA PANZACOLA
CALLE MANUEL SABINO CRESPO #909 COL. LUIS JIMENEZ FIGUEROA
CALZ. MADERO #1306 EXMARQUESADO
CALLE RÉBSAMEN COL. DEL MAESTRO
CIRCUITO LA CASCADA #116 FRACC. LA CASCADA ÁREA DE DONACIÓN A NOMBRE DEL MUNICIPIO DE OAXACA DE JUÁREZ
CALLE 16 DE SEPTIEMBRE

#### Actividad 7

Porcentaje de acciones realizadas

Mide el porcentaje de acciones realizadas para ejecutar el programa de prevención de incendios.



#### Actividad 8



Porcentaje de acciones realizadas

Mide el Porcentaje de acciones para la confirmación del comité técnico de emisiones contaminantes, así como los sectores económicos y sociales involucrados con participación paritaria de mujeres y hombres









Comando en Jefe  
Patrimonio Cultural de la Humanidad

SECRETARÍA DE CULTURA  
MUNICIPIO DE OAXACA DE JUÁREZ  
CARRILLO OLIVERA  
2010




			
<b>Actividad 9</b>	Porcentaje de acciones realizadas	Mide el porcentaje de acciones del programa de contingencias ambientales derivadas de las emisiones que contaminan el aire.	







<b>COMPONENTE 5</b>	Porcentaje de acciones realizadas	Mide el porcentaje de acciones para contribuir a recuperar, mejorar y mantener los servicios ecosistémicos de las cuencas para que aumente la cantidad y calidad de agua para uso humano	Acciones realizadas por cien sobre acciones programadas
<b>Actividad 1</b>	Porcentaje de impulso al desarrollo del plan maestro	Mide el porcentaje de avances del plan rector para el manejo integral de las cuencas del municipio de Oaxaca de Juárez	
<b>Actividad 2</b>	Porcentaje de acciones realizadas	Mide el porcentaje de acciones realizadas del programa municipal para el saneamiento y mantenimiento del Río San Felipe	
<b>Actividad 3</b>	Porcentaje de acciones realizadas	Mide el porcentaje de desarrollo de un espacio público con ubicación geográfica lineal para los márgenes del Río Atoyac.	 <p>Oaxaca de Juárez Patrimonio cultural de la humanidad SECRETARÍA DE DESARROLLO URBANO Y OBRAS PÚBLICAS</p>

			
<b>Actividad 4</b>	Porcentaje de programa desarrollado	Mide el porcentaje de acciones del programa municipal de captación y cuidado del agua en las 13 agencias, fomentando el cuidado y manejo de los mantos acuíferos.	
<b>Actividad 5</b>	Porcentaje de campañas realizadas	Mide el porcentaje de población informada sobre el cuidado del agua en el municipio durante el ejercicio fiscal 2022	 <b>Oaxaca de Juárez</b> Patriarcado cultural de la humanidad 15 de mayo de 2022








			
<b>Actividad 6</b>	Porcentaje de programa realizado	Mide el porcentaje de acciones del programa de protección y manejo de zonas de recarga de las cuencas para prevenir el deterioro de los ecosistemas	
<b>Actividad 7</b>	Porcentaje de acciones realizadas	Mide el porcentaje de acciones de Instalación de biodigestores y baños secos a los márgenes de las cuencas que atraviesan el Municipio de Oaxaca de Juárez	 <p><b>Oaxaca de Juárez</b> Patrimonio Cultural de la Humanidad</p> <p>SECRETARÍA DE EDUCACIÓN PÚBLICA COORDINACIÓN GENERAL DE EDUCACIÓN BÁSICA</p>

				
<b>Actividad 8</b>	Porcentaje de acciones realizadas	Mide el porcentaje de acciones realizadas para la instalación de pozos de absorción		





<b>COMPONENTE 6</b>	Porcentaje de acciones realizadas	Mide el porcentaje de programas enfocados a la separación de residuos sólidos urbanos	Con fecha 9 octubre se impartió el taller de separación de residuos sólidos, como una medida de mitigación ambiental al personal de la estructura municipal en cargo de la campaña de concientización casa por casa, dicha finalidad tuvo como objetivo brindar los conocimientos técnicos respectivos para poder explicar a la población sobre la importancia y necesidad de la separación de nuestros residuos desde el origen, con una participación aproximada de 260 trabajadores y trabajadoras de la estructura municipal del Ayuntamiento de Oaxaca de Juárez.	
<b>Actividad 1</b>	Porcentaje de acciones realizadas	Mide el porcentaje de acciones de fortalecimiento normativo aplicable en materia de Residuos Sólidos Urbanos y de Manejo Especial en el ejercicio fiscal 2022	Con fecha 14 de octubre se colaboró en la organización del evento denominado "Mi composta, mi familia y mi ciudad" en el cual se brindó capacitaciones a la ciudadanía en general sobre la elaboración de composteros caseros con una participación aproximada de 320 personas provenientes de diversas colonias del Municipio de Oaxaca de Juárez.	








<b>Actividad 2</b>	Porcentaje de acciones realizadas	Mide el porcentaje de acciones del programa de gestión de residuos para la reducción, reciclaje y reúso, separando la basura desde las casas.	Con fecha 12 de noviembre se impartió el taller denominado "Separación de Residuos Sólidos Urbanos, como medida de mitigación ambiental" a las y los habitantes de la colonia 7 Regiones, dicha actividad se realizó a petición de la Secretaría de Gobierno, beneficiando a 45 personas de la territorialidad.	
<b>Actividad 3</b>	Porcentaje de acciones realizadas	Mide el porcentaje de acciones del Programa para impulsar la construcción y reactivación en 13 agencias municipales de centros de acopio y venta de residuos sólidos	Con fecha 11 de octubre se impartió un taller de concientización en cuanto a la separación de residuos sólidos a los integrantes del COMVIVE de pozas arcas a petición de la Secretaría de Gobierno, con una participación de 65 colonos.	
<b>Actividad 4</b>	Porcentaje de acciones realizadas	Mide el Porcentaje de acciones de Reordenamiento del sistema de limpia para la recolección de residuos urbanos	Con fecha 19 de noviembre se impartió un taller de concientización a las y los alumnos del CBTIs 26, relativo a la correcta separación de RSU, teniendo una participación de 125 alumnos a los cuales se le enseñó sobre los principios básicos de separación, así como el beneficio de realizar esta acción.	




<b>COMPONENTE 7</b>	Porcentaje de proyectos impulsados	Mide el porcentaje de proyectos productivos sustentables e innovadores en el área forestal, agrícola y pecuaria, para mejorar la vida de la población.	Proyectos impulsados por cien sobre proyectos programados	
<b>Actividad 1</b>	Porcentaje de Proyectos de diversificación productiva	Mide el porcentaje de proyectos que agreguen bienes o servicios en el municipio durante ejercicio fiscal 2022		
<b>Actividad 2</b>	Porcentaje de técnicas agroecológicas fomentadas	Mide el porcentaje de técnicas agroecológicas en áreas agropecuarias	 <b>Oficina de Juárez</b> Patrimonio Cultural de la Humanidad	










		para promover el uso sustentable de recursos naturales, seguridad alimentaria, reducción de pobreza y mejora en la calidad de vida	<p><b>PROGRAMA MUNICIPAL PARA EL MEJORAMIENTO DE SUELO A BASE DE ABONO ORGÁNICO EN ESPACIOS URBANOS, COLONIAS, BARRIOS Y AGENCIAS (DE 9 M<sup>2</sup> HASTA 2,499 M<sup>2</sup>)</b></p> <p>EL MUNICIPIO DE OAXACA DE JUÁREZ, A TRAVÉS DE LA SECRETARÍA DE MEDIO AMBIENTE Y CAMBIO CLIMÁTICO CONVOCA A PRODUCTORES AGRÍCOLAS, CENTROS EDUCATIVOS, EJIDOS Y COMUNIDADES AGRARIAS, AGENCIAS MUNICIPALES Y DE POLICÍA, COMVIVES, ASÍ COMO GRUPOS SOCIALES PARA LA PRODUCCIÓN DE COMPOSTA ANAERÓBICA (A TRAVÉS DE ZANJAS) Y AERÓBICA (A RAS DE SUELO).</p> 
<b>Actividad 3</b>	Porcentaje de producción elevada	Mide el porcentaje de la producción de especies maderables nativas en el Vivero del Tequio para que sea reforestado el Municipio de Oaxaca de Juárez	
<b>Actividad 4</b>	Porcentaje de campañas realizadas	Mide el porcentaje de campañas de reforestación bajo una estrategia de planeación	
<b>Actividad 5</b>	Porcentaje de acciones realizadas	Mide el Porcentaje de las acciones con programas de atención de plagas y enfermedades para de la Masa arbórea en el Municipio de Oaxaca de Juárez durante el ejercicio fiscal 2022	
<b>Actividad 6</b>	Porcentaje de		



	huertos fomentados			
<b>Actividad 7</b>	Porcentaje de espacios ambientales creados	Mide el porcentaje de acciones del Plan para promover la cultura del medio ambiente y el sano desarrollo de niños, niñas y adolescentes mediante el establecimiento de espacios públicos para la educación ambiental		
<b>Actividad 8</b>	Porcentaje de acciones realizadas	Mide el porcentaje de acciones de diversificación productiva con la integración de la biodiversidad, adaptación y mitigación al cambio climático		

<b>COMPONENTE 8</b>	Porcentaje de campañas realizadas	Mide el porcentaje de campañas realizadas para disminuir las poblaciones de perros y gatos.	
<b>Actividad 1</b>	Porcentaje de campañas realizadas	Mide el porcentaje de acciones de las campañas masivas de gatos y perros esterilizados en el municipio durante el ejercicio fiscal 2022	
<b>Actividad 2</b>	Porcentaje de campañas realizadas	Mide el porcentaje de acciones para el impulso a la adopción de caninos y felinos con el fin de desmotivar su venta	<div data-bbox="889 1119 1495 1226"> <b>ADOPCIÓN RESPONSABLE</b> </div> <div data-bbox="1037 1253 1349 1484">  </div> <div data-bbox="987 1491 1401 1640"> <p><b>Macho</b>  <b>Talla Mediana</b>          Aproximadamente tres años de edad          Para más información: 951 501 5573</p> </div>
<b>Actividad 3</b>	Porcentaje de campañas	Mide el porcentaje de	



	realizadas	acciones del Plan de comunicación a través de páginas oficiales sobre los animales perdidos que acaban en las calles del municipio.	
<b>Actividad 4</b>	Porcentaje de programa implementado	Mide el porcentaje de acciones implementadas del Programa de manejo de excretas de caninos para su composteo	
<b>Actividad 5</b>	Porcentaje de campañas realizadas	Mide el porcentaje de campañas para realizar acciones sobre el cuidado animal y no maltrato.	    

67



68



**Oaxaca de Juárez**  
Patrimonio de la humanidad

**SECRETARÍA DE EDUCACIÓN**  
**SECRETARÍA DE CULTURA**  
**SECRETARÍA DE TURISMO**  
**SECRETARÍA DE ECONOMÍA**





**Oaxaca de Juárez**  
Patrimonio cultural de la humanidad  
2022 - 2024

**"2022. AÑO DEL CENTENARIO DE LA CONSTITUCIÓN POLÍTICA DEL ESTADO LIBRE Y SOBERANO DE OAXACA".**

TARJETA INFORMATIVA	
<b>Para:</b> Mtra. Ana Tejero Aranda Jefa del departamento de desarrollo integral sustentable y cambio climático	<b>Fecha:</b> 01 de diciembre de 2022
<b>De:</b> Dr. Agustín Vidal Gómez Guerrero Jefe del departamento de educación y normatividad ambiental	<b>Asunto:</b> Informe de actividades para la conformación de la MIR (4° periodo)

Como parte de las acciones emprendidas por el departamento de educación y normatividad ambiental se han realizado y colaborado en las siguientes actividades:

Descripción	Evidencia
Con fecha 9 octubre se impartió el taller de separación de residuos sólidos, como una medida de mitigación ambiental al personal de la estructura municipal en cargado de la campaña de concientización casa por casa, dicha finalidad tuvo como objetivo brindar los conocimientos técnicos respectivos para poder explicar a la población sobre la importancia y necesidad de la separación de nuestros residuos desde el origen, con una participación aproximada de 260 trabajadores y trabajadoras de la estructura municipal del Ayuntamiento de Oaxaca de Juárez.	
Con fecha 11 de octubre se impartió un taller de concientización en cuanto a la separación de residuos sólidos a los integrantes del COMVIVE de pozas arcas a petición de la Secretaría de Gobierno, con una participación de 65 colonos.	

**Secretaría de  
Medio Ambiente y Cambio Climático**





**Oaxaca de Juárez**  
Patrimonio cultural de la humanidad  
2022 - 2024

**"2022. AÑO DEL CENTENARIO DE LA CONSTITUCIÓN POLÍTICA DEL ESTADO LIBRE Y SOBERANO DE OAXACA".**


Con fecha 14 de octubre se colaboró en la organización del evento denominado "Mi composta, mi familia y mi ciudad" en el cual se brindó capacitaciones a la ciudadanía en general sobre la elaboración de composteros caseros con una participación aproximada de 320 personas provenientes de diversas colonias del Municipio de Oaxaca de Juárez.



Con fecha 20 de octubre y con la finalidad de colaborar al cumplimiento de la sentencia de amparo 621/2016, se realizó un tequio en el río Atoyac, a través del cual se plantaron diversas especies de arboles urbanos, de igual forma se retiraron RSU en los márgenes del río.



Con fecha 21 de octubre, se realizó el "Segundo coloquio forestal – Arboles notables del estado de Oaxaca", en colaboración con la SEMAEDESO, ITVO y el Museo del Ferrocarril, en el cual se presentaron estudios, análisis y casos de éxito sobre el cuidado del arbolado notable y endémico del estado de Oaxaca con la finalidad de identificar mas y mejores herramientas que servirán para mantener el arbolado urbano del municipio de Oaxaca de Juárez. Se conto con una asistencia de 320 estudiantes de nivel superior.



**Secretaría de  
Medio Ambiente y Cambio Climático**





**Oaxaca de Juárez**  
Patrimonio cultural de la humanidad  
2022 - 2024

**"2022. AÑO DEL CENTENARIO DE LA CONSTITUCIÓN POLÍTICA DEL ESTADO LIBRE Y SOBERANO DE OAXACA".**

Con fecha 12 de noviembre se impartió el taller denominado "Separación de Residuos Sólidos Urbanos, como medida de mitigación ambiental" a las y los habitantes de la colonia 7 Regiones, dicha actividad se realizó a petición de la Secretaría de Gobierno, beneficiando a 45 personas de la territorialidad.



Con fecha 19 de noviembre se impartió un taller de concientización a las y los alumnos del CBTIs 26, relativo a la correcta separación de RSU, teniendo una participación de 125 alumnos a los cuales se le enseñó sobre los principios básicos de separación, así como el beneficio de realizar esta acción.



Del 25 al 27 de noviembre se realizó el "1er Encuentro Internacional para la conservación de los peces endémicos dulceacuicolas mexicanos y sus ríos", el cual tuvo como objetivo identificar buenas practicas en beneficio de la conservación de la fauna y así como de las cuencas hidrológicas, abonando con el cumplimiento de la sentencia de amparo 621/2016.



Handwritten signature in blue ink.

**Secretaría de  
Medio Ambiente y Cambio Climático**





**Oaxaca de Juárez**  
Patrimonio cultural de la humanidad  
2022 - 2024

**"2022. AÑO DEL CENTENARIO DE LA CONSTITUCIÓN POLÍTICA DEL ESTADO LIBRE Y SOBERANO DE OAXACA".**

Con fecha 28 de noviembre se entregó de manera formal el Manual de Procedimientos de la Secretaría de Medio Ambiente y Cambio Climático, solicitado por la Secretaría Técnica, el cual tendrá como principal objetivo normar las acciones de cada uno de los departamentos que conforman a la Secretaría de Medio Ambiente y Cambio Climático.


  
"2022 AÑO DEL CENTENARIO DE LA CONSTITUCIÓN POLÍTICA DEL ESTADO LIBRE Y SOBERANO DE OAXACA".  
NÚMERO DE OFICIO: SMACC/885/2022  
ASUNTO: Se remite versión final del Manual de Procedimientos de la SMACC  
Oaxaca de Juárez, Oaxaca a 28 de noviembre de 2022

MTRA. ANDREA OFELIA CISNEROS CANSECO  
TITULAR DE LA SECRETARÍA TÉCNICA DEL  
MUNICIPIO DE OAXACA DE JUÁREZ  
PRESENTE

En atención a la circular STPM/0096/2022 y recibida en esta secretaría con fecha 22 de noviembre del presente año en donde se solicita la versión final del manual de procedimientos de la dependencia que tengo a bien encabezar, por medio del presente me permito enviarlo de manera digital la versión final del Manual de Procedimientos de la Secretaría de Medio Ambiente y Cambio Climático, así mismo se adjunta la carpeta digital con los archivos editables de los flujogramas.

Sin más por el momento y agradeciendo la atención al presente, me despido enviándole un cordial y afectuoso saludo

ATENTAMENTE  
Mtra. Elsa Ortiz Rodríguez  
Secretaría de Medio Ambiente y Cambio Climático  
Municipio de Oaxaca de Juárez

  
C.C.P. Minutario P.O.B.



**Secretaría de Medio Ambiente y Cambio Climático**  
Calle Vicente Guerrero 105, Col. Exhacienda Candiani, C.P. 68130. ☎ 951-572-6010  
[www.municipiooaxaca.gob.mx](http://www.municipiooaxaca.gob.mx)

Con fecha 8 de diciembre se impartió el taller denominado "Separación de RSU, como medida de mitigación ambiental a las y los alumnos de la facultad de odontología de la Universidad Autónoma Benito Juárez, beneficiando a un total aproximado de 350 alumnos.



C.C.P. – Mtra. Elsa Ortiz Rodríguez – Secretaría de Medio Ambiente y Cambio Climático  
Minutario SMACC

**Secretaría de Medio Ambiente y Cambio Climático**





**Oaxaca de Juárez**  
Patrimonio cultural de la humanidad  
2022 - 2024

**"2022, AÑO DEL CENTENARIO DE LA CONSTITUCIÓN POLÍTICA DEL ESTADO LIBRE Y SOBERANO DE OAXACA".**

**TARJETA INFORMATIVA**

<b>Para:</b> Mtra. Elsa Ortiz Rodríguez <b>Secretaría de Medio Ambiente y Cambio Climático</b>	<b>Fecha:</b> 05 de diciembre de 2022.
<b>De:</b> Lic. Maybelline Yazareth Santos Villanueva <b>Departamento de Registro y Conservación de Recursos Naturales</b>	<b>Asunto:</b> tarjeta informativa del producto de trabajo del periodo octubre a diciembre de 2022.

El Departamento de Registro y Conservación de Recursos Naturales en el periodo del mes de octubre a diciembre, ha elaborado un total de 95 dictámenes para podas, derribos y extracción para la ciudadanía, instituciones, COMVIVES y propiedades privadas; por ello se realizaron un total de 95 inspecciones al arbolado del Municipio de Oaxaca de Juárez obteniendo un registro de evaluación de 552 ejemplares evaluados para su posterior dictaminación.

De igual manera, se atendieron denuncias por podas y derribos sin autorizaciones a las diferentes áreas de las cuales se reportaban mediante vía telefónica o denuncias anónimas ingresadas a la Secretaría.

Todos los datos mencionados posteriormente, se observan desglosados en la siguiente tabla:

*[Handwritten signature]*

*[Handwritten signature]*

**SECRETARÍA DE MEDIO AMBIENTE Y CAMBIO CLIMÁTICO**



**Oaxaca de Juárez**  
Patrimonio cultural de la humanidad  
2022 - 2024

**"2022, AÑO DEL CENTENARIO DE LA CONSTITUCIÓN POLÍTICA DEL ESTADO LIBRE Y SOBERANO DE OAXACA".**

Tabla 1.- resultados obtenidos del Departamento de Conservación y Registro de Recursos Naturales.

RESULTADOS DE ENERO AL 28 DE SEPTIEMBRE							
OCTUBRE	PODAS	DICTÁMENES	41	PODAS	DICTÁMENES	25	
		ÁRBOLES	242		ÁRBOLES	161	
	DERRIBOS	DICTÁMENES	16	NOVIEMBRE	DERRIBOS	DICTÁMENES	10
		ÁRBOLES	71			ÁRBOLES	46
	AVALÚOS	0	EXTRACCIÓN	1			
DICIEMBRE	PODAS	DICTÁMENES	2				
		ÁRBOLES	16				
	DERRIBOS	DICTÁMENES					
		ÁRBOLES	15				
	AVALÚOS		0				

**SECRETARÍA DE MEDIO AMBIENTE Y CAMBIO CLIMÁTICO**





**Oaxaca de Juárez**  
Patrimonio cultural de la humanidad  
2022 - 2024

**"2022, AÑO DEL CENTENARIO DE LA CONSTITUCIÓN POLÍTICA DEL ESTADO LIBRE Y SOBERANO DE OAXACA".**

## OCTUBRE

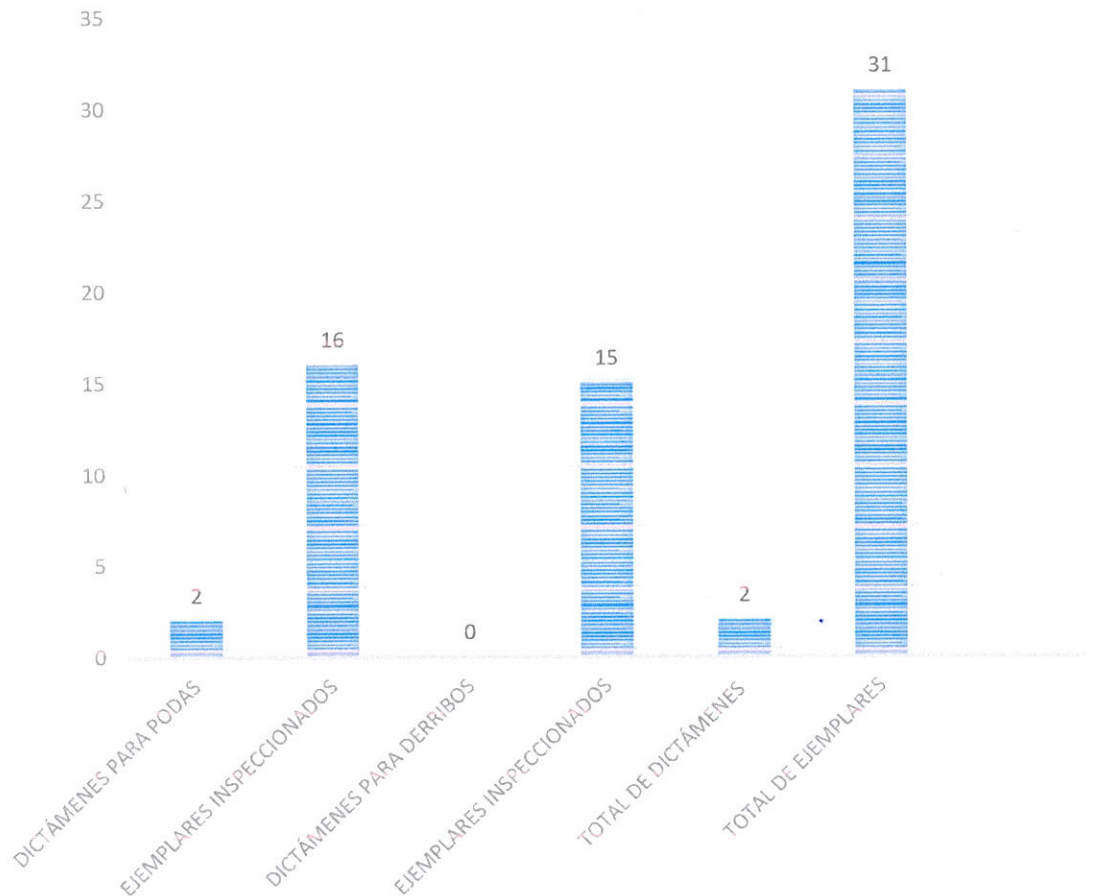


Tabla 1.- se muestran los resultados del mes de octubre con total de podas y ejemplares evaluados.

**SECRETARÍA DE MEDIO AMBIENTE Y CAMBIO CLIMÁTICO**



**Oaxaca de Juárez**  
Patrimonio cultural de la humanidad  
2022 - 2024

"2022, AÑO DEL CENTENARIO DE LA CONSTITUCIÓN POLÍTICA DEL ESTADO LIBRE Y SOBERANO DE OAXACA".

## NOVIEMBRE

■ DICTÁMENES PARA PODAS ■ EJEMPLARES INSPECCIONADOS ■ DICTÁMENES PARA DERRIBOS  
■ EJEMPLARES INSPECCIONADOS ■ TOTAL DE DICTÁMENES ■ TOTAL DE EJEMPLARES

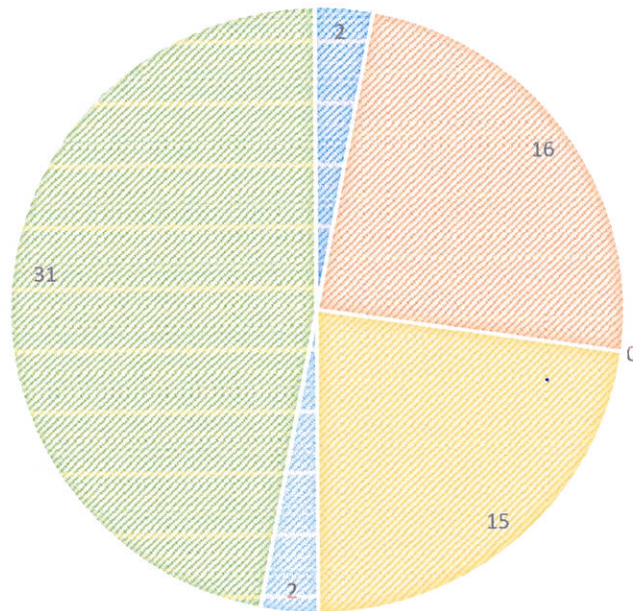


Tabla 2.- se muestran los resultados del mes de noviembre con total de podas y ejemplares evaluados.

**SECRETARÍA DE MEDIO AMBIENTE Y CAMBIO CLIMÁTICO**





**Oaxaca de Juárez**  
Patrimonio cultural de la humanidad  
2022 - 2024

**"2022, AÑO DEL CENTENARIO DE LA CONSTITUCIÓN POLÍTICA DEL ESTADO LIBRE Y SOBERANO DE OAXACA".**

## DICIEMBRE

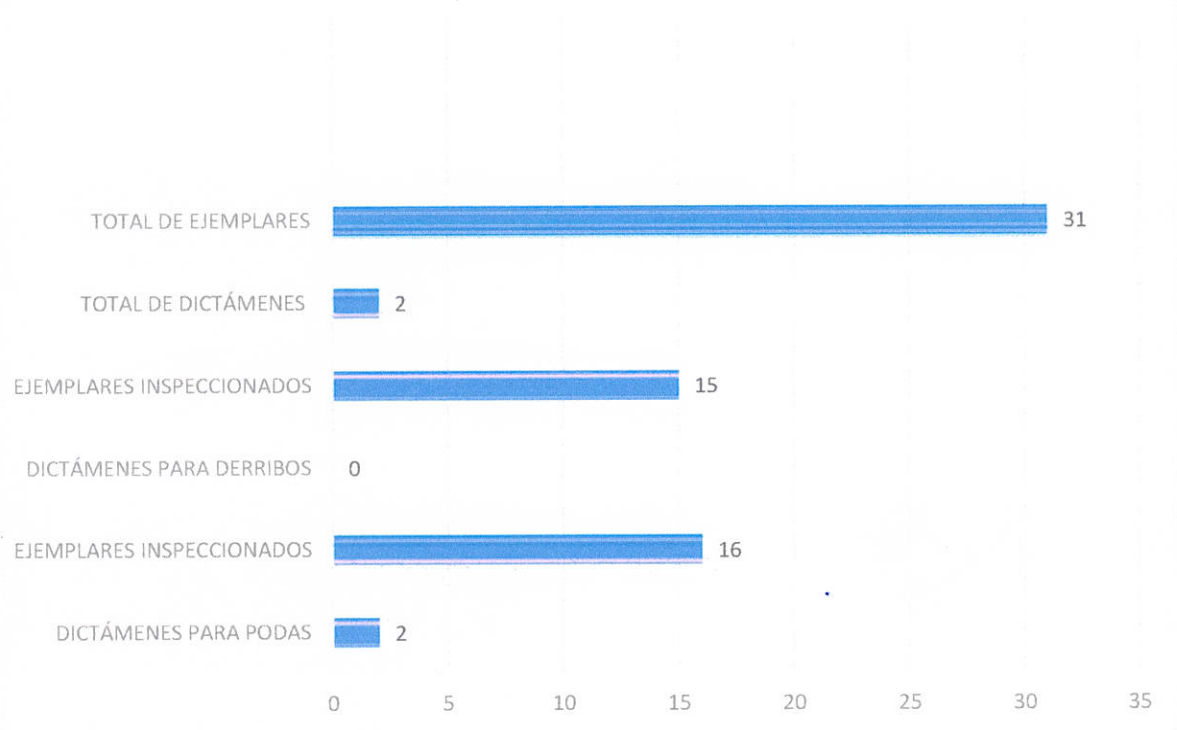


Tabla 3.- se muestran los resultados del mes de abril con total de podas y ejemplares evaluados.

**SECRETARÍA DE MEDIO AMBIENTE Y CAMBIO CLIMÁTICO**



**Oaxaca de Juárez**  
Patrimonio cultural de la humanidad  
2022 - 2024

**"2022, AÑO DEL CENTENARIO DE LA CONSTITUCIÓN POLÍTICA DEL ESTADO LIBRE Y SOBERANO DE OAXACA".**

A pesar de la pequeña estructura con la que cuenta el Departamento de Registro y Conservación de Recursos Naturales, se cumplen los objetivos principales; cabe mencionar que se priorizan las autorizaciones de alto riesgo para evitar un incidente.

De igual forma, en el mes de diciembre se observan pocos datos por la temporada del año, se puede observar en las gráficas que desde el mes de noviembre empezaron a reducir los números.

En el mes de noviembre se observa un concepto extra, donde se observa que se realizó la autorización del ejemplar Guamúchil en el Zócalo del Municipio de Oaxaca de Juárez.

El total de datos observados en la gráfica de diciembre no son los totales a entregar al cierre a la plataforma de Transparencia, se espera tener un estimado de aproximadamente 10 solicitudes más.

**ANEXOS**

Se anexa listado de ubicaciones donde se realizaron inspecciones para generar las autorizaciones del mes de octubre.

CALLE DALIAS 204 COL. LA NORIA
JARDÍN DE NIÑOS "JUAN RUÍZ DE ALARCÓN"
CALLE OBSIDIANA #208 COL. LA JOYA PUEBLO NUEVO
CALLE PRIMERO DE MAYO #417 COL. ADOLFO LÓPEZ MATEOS
CALLE PRIMERO DE MAYO #217 COL. ADOLFO LÓPEZ MATEOS
CALLE NIÑOS HEROES #508 EXMARQUESADO
PRIV. CARLOS GRACIDA #105 FRACC. SANTA ROSA PANZACOLA
CALLE MANUEL SABINO CRESPO #909 COL. LUIS JIMENEZ FIGUEROA
CALZ. MADERO #1306 EXMARQUESADO
CALLE RÉBSAMEN COL. DEL MAESTRO
CIRCUITO LA CASCADA #116 FRACC. LA CASCADA ÁREA DE DONACIÓN A NOMBRE DEL MUNICIPIO DE OAXACA DE JUÁREZ
CALLE 16 DE SEPTIEMBRE

**SECRETARÍA DE MEDIO AMBIENTE Y CAMBIO CLIMÁTICO**





**Oaxaca de Juárez**  
Patrimonio cultural de la humanidad  
2022 - 2024

**"2022, AÑO DEL CENTENARIO DE LA CONSTITUCIÓN POLÍTICA DEL ESTADO LIBRE Y SOBERANO DE OAXACA".**

CALLE NUBE #202 COL. LOMAS DEL CRESTÓN
CALLE JUAN B. TOLEDO COL. DEL MAESTRO
CALLE CUAUHTÉMOC #507 BARRIO TRINIDAD DE LAS HUERTAS
ESC. PRIMARIA ESPAÑA Y EXTERIOR EN LAS CALLES AMAPOLAS Y EMILIO CARRANZA
CALLE AMAPOLAS #510 COL. REFORMA
PROLONGACIÓN DE EUCALIPTOS #715 COL. REFORMA
CALLE ZEMPOALTEPETL #320
CALLE LIBRES NÚMERO 511-B
FUERZA AÉREA ENTRE AMAPOLAS Y JAZMINES
AL INTERIOR DE LA FACULTAD DE IDIOMAS SEDE BURGOA
CALLE LA CARBONERA #902 BARRIO TRINIDAD DE LAS HUERTAS
CAMINO NACIONAL ENTRE LA COL. SANTA ROSA PANZACOLA ENTRE CALLE 6 Y 7
TELESECUNDARIA CANDIANI
ESC. PRIMARIA GENERAL "INDEPENDENCIA"
ESTACIONAMIENTO DE SORIANA OAXACA
JARDÍN DE NIÑOS MARÍA DE JESÚS DE CASTILLO
JARDÍN HIDALGO
CALLE SIERRA MIXE #217
PRIVADA DE REFORMA #104, SAN LUIS BELTRÁN
CALLE DE ABASOLO
CALLE 9 DE AGOSTO #15 COL. CIENEGUITA
AVENIDA JUAREZ #502 COL. CENTRO
EMILIANO ZAPATA 717 AGENCIA MUNICIPAL DE PUEBLO NUEVO
PRIV. DE REFUGIO N° 219 INTERIOR N° 8 BARRIO DE JALATLACO
CALLE CARMEN CRUZ 4, 4TA ETAPA INFONAVIT 1RO DE MAYO
ESCALERAS DEL ANDADOR GALAXIA COL. LOMAS DE MICROONDAS

**SECRETARÍA DE MEDIO AMBIENTE Y CAMBIO CLIMÁTICO**



**Oaxaca de Juárez**  
Patrimonio cultural de la humanidad  
2022 - 2024

**"2022, AÑO DEL CENTENARIO DE LA CONSTITUCIÓN POLÍTICA DEL ESTADO LIBRE Y SOBERANO DE OAXACA".**

AV. UNIVERSIDAD, JORGE L. TAMAYO CASTELLANOS, PINO SUAREZ, MARGARITA MAZA  
Y CDA. N. HEROES, AV. MÉXICO Y ETNIAS.

MANUEL DOBLADO 815 ENTRE CARBONERA Y XÓCHILT

ESCUELA PRIMARIA MANUEL CABRERA CARRASQUEDO

CALLE 5 DE FEBRERO ESQUINA CON LA PRIVADA 5 DE FEBRERO

PRIVADA DE TINOCO Y PALACIOS

ESCUELA SECUNDARIA TECNICA N° 6

CAMINO NACIONAL ENTRE CALLE 4 Y 5 SANTA ROSA PANZACOLA

PUENTE CALZADA PORFIRIO DÍAZ ESQ. CARRETERA INTERNACIONAL

CUARTA PRIVADA DE GENARO VÁSQUEZ

PRIVADA EDUARDO VASCONCELOS #101-A

CALLE QUETZALCOALT #201 COL. VISTA HERMOSA

MARTIRES DE TACUBAYA, FRENTE AL MÓDULO DE POLICIA

REFORMA #704 ESQUINA HOMBOLDT COL. CENTRO

CALLE CERRO DE ORO #303 COL. LOMAS DE SANTA ROSA

CALLE AV. EDUARDO MATA ESQ. LA COSTA N°2200

MARTIRES DE TACUBAYA ESQ. CON LAS CALLES DE LA LUZ Y EMILIANO ZAPATA

MARTIRES DE TACUBAYA, FRENTE AL MÓDULO DE POLICIA

CALLE FRANCISCO Y MADERO

ESCUELA SECUNDARIA TECNICA N° 108

Se anexa listado de ubicaciones donde se realizaron inspecciones para generar las autorizaciones del mes de noviembre.

ESCUELA PRIMARIA URBANA MATUTINA FRANCISCO J MUGÍCA

COBAO 01 PUEBLO NUEVO

ESCUELA PRIMARIA URBANA MATUTINA INDEPENDENCIA

**SECRETARÍA DE MEDIO AMBIENTE Y CAMBIO CLIMÁTICO**





**Oaxaca de Juárez**  
Patrimonio cultural de la humanidad  
2022 - 2024

**"2022, AÑO DEL CENTENARIO DE LA CONSTITUCIÓN POLÍTICA DEL ESTADO LIBRE Y SOBERANO DE OAXACA".**

SEGUNDA PRIVADA NIÑO ARTILLERO, BARRIO EL COQUITO SAN JUAN CHAPULTEPEC
AV. LA PAZ, SAN JUAN CHAPULTEPEC
AV. JUÁREZ N° 701 ESQUINA HUMBOLT
1° DE MAYO #501 COL. SANTA ANITA
CALLE DE SAUCES N°208
CALZADA DE LA REPUBLICA ESQ. NIÑOS HEROES
MÁRTIRES DE CANANEA, CERCA AND. DE LOS PERIODISTAS
AV. BELISARIO DOMINGUEZ #424
CALLE EMILIANO ZAPATA #103 COL. EJIDO GUADALUPE VICTORIA
ZOCALO DEL MUNICIPIO DE OAXACA DE JUÁREZ
CALLE LIC. PRIMO DE VERDAD ESQ. AV. JUAREZ COL. CENTRO
ANDADOR DERECHO A LA REBELIÓN #68 INFONAVIT RICARDO FLORES MAGÓN
CALLE GERARDO VARELA, A LA ALTURA DE LOS JUEGOS INFANTILES
CALLE RÍO ESCONDIDO #5 SAN FELIPE DEL AGUA
PRIV. DE SABINOS #102 SAN FELIPE DEL AGUA
CALLE DE JARDÍN SÓCRATES
CALLE INDEPENDENCIA ESQ. DIVISIÓN ORIENTE
PARQUE LIBERTAD CERCA DEL PUENTE VALERIO TRUJANO
ESCUELA PRIMARIA BEATRÍZ ÁVILA GARCÍA
CALLE DALIAS ESQ. AV. FUERZA AÉREA
FIALLO NÚMERO 405
AV. MORELOS, FRENTE AL NÚMERO 1106 Y 1108
CALLE COLÓN ESQ. MAGNOLIAS
CALLE DÍAZ QUINTAS #114 COL. CENTRO
ANTIGUA DE FORTÍN
CALLE VENUS, ATRÁS DEL CENTRO DE SALUD

**SECRETARÍA DE MEDIO AMBIENTE Y CAMBIO CLIMÁTICO**



**Oaxaca de Juárez**  
Patrimonio cultural de la humanidad  
2022 - 2024

**"2022, AÑO DEL CENTENARIO DE LA CONSTITUCIÓN POLÍTICA DEL ESTADO LIBRE Y SOBERANO DE OAXACA".**

CALLE EMILIANO ZAPATA #106 EJIDO GUADALUPE VICTORIA
CALLE MITLA NÚMERO 117, FRENTE A LA CALLE LA MIXTECA
MANZANA 48 PUEBLO NUEVO
ESCUELA PRIMARIA 30 DE ABRIL SAN MARTÍN MEXICAPAM
INFONAVIT PRIMERO DE MAYO QUINTA ETAPA, ANDADOR EVANO
ENTRADA CAIC 3

Se anexa listado de ubicaciones donde se realizaron inspecciones para generar las autorizaciones del mes de diciembre.

DIFERENTES CALLES DE LA COLONIA SANTA MARÍA
DIFERENTES CALLES DE LA COLONIA BENITO JUÁREZ

**ATENTAMENTE**

Lic. Maybelline Yazareth Santos Villanueva  
Jefa del Departamento de Registro y Conservación de  
Recursos Naturales

**SECRETARÍA DE MEDIO AMBIENTE Y CAMBIO CLIMÁTICO**