



Unidad Responsable:	303 - Secretaría de Obras Públicas y Desarrollo Urbano
Programa Presupuestario:	12 - Infraestructura y equipamiento urbano
Reporte	Informe de avance de indicador
Nivel	Propósito
Nombre del indicador	Porcentaje de ciudadanos beneficiados de las acciones realizadas para contar con un territorio municipal sustentable, ordenada y eficiente en infraestructura
Definición	Mide el porcentaje de ciudadanos beneficiados con acciones de desarrollo urbano realizadas

Informe

Las acciones de desarrollo urbano realizadas durante el ejercicio fiscal contribuyeron de manera directa al mejoramiento de las condiciones de vida de la población del municipio de Oaxaca de Juárez.

se anexa link de proyecto de desarrollo urbano
<https://transparencia.municipiodeoaxaca.gob.mx/procesos-licitatorios>

Secretaría de Obras Públicas y Desarrollo Urbano



Unidad Responsable:	303 - Secretaría de Obras Públicas y Desarrollo Urbano
Programa Presupuestario:	12 - Infraestructura y equipamiento urbano
Reporte	Informe de avance de indicador
Nivel	Fin
Nombre del indicador	Porcentaje de acciones realizadas para contribuir al posicionamiento del índice de competitividad urbana
Definición	Mide el número de acciones realizadas para contribuir en el posicionamiento del Municipio de Oaxaca de Juárez en relación con los 2459 municipios que se encuentran en el territorio nacional, en materia de competitividad urbana para atraer, generar y retener talento e inversión.

Informe

Actualmente no existe una publicación oficial pública y completa del "Índice de Competitividad Urbana (ICU) 2025" con cifras consolidadas de variación respecto a 2024, al menos en las fuentes accesibles más recientes; la medición más reciente disponible para este índice corresponde al año 2023, elaborada por el Instituto Mexicano para la Competitividad (IMCO), que evalúa 66 ciudades mexicanas y se basa en 69 indicadores y múltiples dimensiones de competitividad urbana.

Por lo cual en cuanto se cuente con la información se realizará el análisis correspondiente.



Elaboró

Irving Adán González Guzmán
Jefe de la Unidad de Seguimiento a la
Gestión



Autorizó

Facundo Alcocer Pérez
Secretario de Obras Públicas y Desarrollo
Urbano

Secretaría de Obras Públicas y Desarrollo Urbano




INFORME TRIMESTRAL OCTUBRE - DICIEMBRE 2025

UNIDAD RESPONSABLE	303. Secretaría de Obras Públicas y Desarrollo Urbano	
PROGRAMA PRESUPUESTARIO	12. Infraestructura y equipamiento urbano	
COMPONENTE	1. Normas, técnicas y disposiciones de regulación de asentamientos urbanos implementadas	VALOR 27%
Descripción de las actividades de la emisión de licencias de construcción y alineamiento, uso de suelo y número oficial emitidos		
ACTIVIDAD	1.1 Emisión de licencias de construcción	30%
INDICADOR	Porcentaje de licencias de construcción emitidas	

DESCRIPCIÓN DE LAS ACCIONES Y EVIDENCIAS:


LISTADO

- 1.1.- Se realizaron 63 visitas de verificación para comprobar que las obras en proceso cuenten con la autorización correspondiente y notificaciones para la regularización en caso de no contar con la licencia de la Dirección de Planeación Urbana y Licencias.
- 2.1.- Por la Unidad de Ventanilla Única se ingresaron 168 solicitudes para trámite de licencia de construcción de la Dirección de Planeación Urbana y Licencias.
- 3.1.- Se realizaron 230 visitas de Verificación de obras de la Dirección de Planeación Urbana y Licencias.
- 4.1.- Por el Departamento de Licencias se emitieron 46 licencias para construcción por parte de la Dirección Planeación Urbana y Licencias.




Elaboró

Arq. Julia Verónica Solís Salazar
Jefa del Departamento de
Licencias
De Obras



Autorizó

Ing. Alejandro Hugo Reyes Reyna
Director de Planeación Urbana y
Licencias



Vo. Bo.






Ing. Carlos Facundo Alcocer Pérez
Secretario de Obras Públicas y
Desarrollo Urbano

Secretaría de Obras Públicas y Desarrollo Urbano



INFORME TRIMESTRAL OCTUBRE - DICIEMBRE 2025

REPORTE FOTOGRÁFICO







Secretaría de Obras Públicas y Desarrollo Urbano





INFORME TRIMESTRAL OCTUBRE – DICIEMBRE 2025

REPORTE FOTOGRÁFICO



[Handwritten signature]

[Handwritten signature]



Secretaría de Obras Públicas y Desarrollo Urbano





INFORME TRIMESTRAL OCTUBRE – DICIEMBRE 2025

REPORTE FOTOGRÁFICO




Elaboró

Ing. Verónica Solís Salazar
Jefa del Departamento de
Licencias de Obras



Autorizó

Ing. Alejandro Reyes Reyna
Director de Planeación Urbana y
Licencias



Vo. Bo.

Ing. Carlos Facundo Alcocer Pérez
Secretario de Obras Públicas y
Desarrollo Urbano

Secretaría de Obras Públicas y Desarrollo Urbano



INFORME TRIMESTRAL OCTUBRE – DICIEMBRE 2025


UNIDAD RESPONSABLE	303. Secretaría de Obras Públicas y Desarrollo Urbano	
PROGRAMA PRESUPUESTARIO	12. Infraestructura y equipamiento urbano	
COMPONENTE	1. Normas, técnicas y disposiciones de regulación de asentamientos urbanos implementadas	VALOR 27%
ACTIVIDAD	1.2 Entrega de Dictámenes de Alineamiento Uso de Suelo y Número Oficial	25%
INDICADOR	Porcentaje de Dictámenes de Alineamiento Uso de Suelo y Número Oficial entregados	

DESCRIPCIÓN DE LAS ACCIONES Y EVIDENCIAS:

Relativo al trimestre comprendido del 01 de octubre al 31 de diciembre del 2025 del departamento de Alineamientos, Uso de suelo y Número oficial se obtuvieron los siguientes datos:

- 523 solicitudes correspondientes a la recepción de solicitudes para trámites de licencias de alineamiento, uso de suelo y número oficial por parte de la Dirección de Planeación Urbana y Licencias.
- 558 trámites correspondientes a la emisión de licencias de alineamiento, uso de suelo y número oficial por parte de la Dirección de Planeación Urbana y Licencias.

Así mismo se atendieron 162 usuarios mujeres y 383 usuarios hombres dando un total de 545 usuarios atendidos.



Elaboró

Arq. Orlando Miguel Cruz Hernández
Jefe del Departamento de
Alineamiento, Uso de Suelo y
Número Oficial.



Autorizó

Pl. Aníbal Hugo Reyes Reyna
Director de Planeación Urbana y
Licencias



Vo. Bo.

Ing. Carlos Facundo Alcocer Pérez
Secretario de Obras Públicas y
Desarrollo Urbano


Secretaría de Obras Públicas y Desarrollo Urbano






INFORME TRIMESTRAL OCTUBRE – DICIEMBRE 2025

REPORTE FOTOGRÁFICO



Descripción de la imagen: Los contribuyentes se acercan a la ventanilla única a presentar sus documentos para ingreso de trámites y para recoger sus dictámenes autorizados.




Descripción de la imagen: revisión y dictamen de las solicitudes ingresadas

Secretaría de Obras Públicas y Desarrollo Urbano






INFORME TRIMESTRAL OCTUBRE - DICIEMBRE 2025



Descripción de la imagen: verificación de predios a través de las solicitudes ingresadas, captura y turnado de expedientes, atención a la ciudadanía en sus dudas.

Nota: no se cuenta con un reporte fotográfico extenso ya que son licencias con datos sensibles de cada uno de los contribuyentes que realizan sus trámites correspondientes en el departamento.




Elaboró

Arq. Orlando Miguel Cruz Hernández
Jefe del Departamento de
Alineamiento, Uso de Suelo y
Número Oficial.



Autorizó

Ing. Alejandro Hugo Reyes Reyna
Director de Planeación Urbana y
Licencias
GOBIERNO MUNICIPAL 2025-2027



Vo. Bo.

Ing. Carlos Facundo Alcocer Pérez
Secretario de Obras Públicas y
Desarrollo Urbano

Secretaría de Obras Públicas y Desarrollo Urbano





"2025, Bicentenario de la Primera Constitución Política del Estado Libre y Soberano de Oaxaca"

INFORME TRIMESTRAL OCTUBRE-DICIEMBRE 2025


UNIDAD RESPONSABLE	303. Secretaría de Obras Públicas y Desarrollo Urbano	
PROGRAMA PRESUPUESTARIO	12. Infraestructura y equipamiento urbano	
COMPONENTE	2. Infraestructura en espacios públicos ejecutados	VALOR 33%
El componente de infraestructura en espacios públicos ejecutados hace referencia a las obras y equipamientos construidos en áreas de acceso común con el objetivo de mejorar la calidad de vida de la comunidad. Para ello se cuenta con dos actividades; elaboración de proyectos de infraestructura en espacios públicos y ejecución y supervisión de obras en espacios públicos.		
ACTIVIDAD	2.1 Elaboración de proyectos para infraestructura en espacios públicos	15%
INDICADOR	Porcentaje de proyectos para infraestructura en espacios públicos elaborados	


DESCRIPCIÓN DE LAS ACCIONES Y EVIDENCIAS:

La elaboración de proyectos para infraestructura en espacios públicos incluye estudio, diseño, gestión, ejecución y evaluación, garantizando cumplimiento normativo y calidad. Como evidencia, se presenta un reporte fotográfico donde se muestran las calles y el levantamiento del sitio, así como el listado de proyectos realizados.

LISTADO

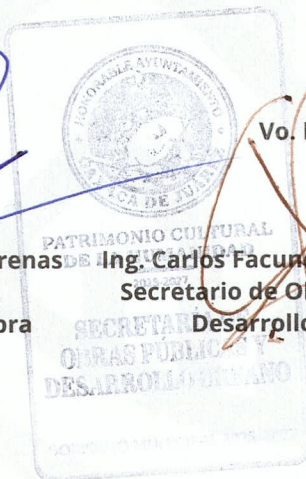
1. REHABILITACION DE CANCHA DE USOS MULTIPLES EN LA COLONIA LOMAS PANORAMICAS, AGENCIA MUNICIPAL DE SANTA ROSA PANZACOLA, MUNICIPIO DE OAXACA DE JUÁREZ, OAXACA.
2. REHABILITACION DE CANCHA DE USOS MULTIPLES EN LA COLONIA PINTORES, AGENCIA MUNICIPAL DE SAN MARTÍN MEXICAPAM DE CÁRDENAS, MUNICIPIO DE OAXACA DE JUÁREZ, OAXACA.

Elaboró

Arq. Romaldo Bautista Hernández,
Jefe del Departamento de
Proyectos



Autorizó

Ing. José Cástulo Castellanos Arenas
Director de Contratación,
Seguridad y Control de Obra
Pública



Vo. Bo.

Ing. Carlos Facundo Alcocer Pérez
Secretario de Obras Públicas y
Desarrollo Urbano







"2025, Bicentenario de la Primera Constitución Política del Estado Libre y Soberano de Oaxaca"


INFORME TRIMESTRAL OCTUBRE-DICIEMBRE 2025


REPORTE FOTOGRÁFICO




Elaboró

Arq. Romaldo Bautista Hernández
Jefe del Departamento de
Proyectos



Autorizó

Ing. José Castulo Castellanos Arenas
Director de Contratación,
Seguimiento y Control de Obra
Pública



Vo. Bo.

Ing. Carlos Facundo Alcocer Pérez
Secretario de Obras Públicas y
Desarrollo Urbano







INFORME TRIMESTRAL OCTUBRE-DICIEMBRE 2025

UNIDAD RESPONSABLE	303. Secretaría de Obras Públicas y Desarrollo Urbano	
PROGRAMA PRESUPUESTARIO	12. Infraestructura y equipamiento urbano	
COMPONENTE	2. Infraestructura en espacios públicos ejecutados	VALOR
El componente de infraestructura en espacios públicos ejecutados hace referencia a las obras y equipamientos contruidos en áreas de acceso común con el objetivo de mejorar la calidad de vida de la comunidad. Para ello se cuentas con dos actividades; elaboración de proyectos de infraestructura en espacios públicos y ejecución y supervisión de obras en espacios públicos.		33%
ACTIVIDAD	2.2 Ejecución y supervisión de obras de espacios públicos	50%
INDICADOR	Porcentaje de obras para la infraestructura de espacios públicos ejecutadas y supervisadas	

DESCRIPCIÓN DE LAS ACCIONES Y EVIDENCIAS:

LISTADO

Número de Obra	Nombre de la Obra
S273PMU/001/2025	ADECUACIÓN PARA LA CONCLUSIÓN Y PUESTA EN MARCHA DE LA CENTRAL DE ABASTOS EN EL MUNICIPIO DE OAXACA DE JUÁREZ, ESTADO DE OAXACA.
ACMPM/001/2025	REHABILITACIÓN Y MANTENIMIENTO DEL PALACIO MUNICIPAL DE OAXACA DE JUÁREZ
FIII/001/2025	CONSTRUCCIÓN DE ANDADOR SEMI PEATONAL EN CALLE LAS CASAS Y CALLE COLÓN TRAMO DE CALLE FLORES MAGÓN A CALLE ARMENTA Y LÓPEZ, CABECERA MUNICIPAL, MUNICIPIO DE OAXACA DE JUÁREZ, OAXACA.



Secretaría de Obras Públicas y Desarrollo Urbano



INFORME TRIMESTRAL OCTUBRE-DICIEMBRE 2025

REPORTE FOTOGRÁFICO



ACMPM/001/2025 REHABILITACIÓN Y
MANTENIMIENTO DEL PALACIO MUNICIPAL DE
OAXACA DE JUÁREZ





S273PMU/001/2025 ADECUACIÓN PARA LA
CONCLUSIÓN Y PUESTA EN MARCHA DE LA
CENTRAL DE ABASTOS EN EL MUNICIPIO DE
OAXACA DE JUÁREZ, ESTADO DE OAXACA



Latitud: 17.059335
Longitud: -96.72602
Elevación: 1547.71 ± 0.1 m
Precisión: 11.52 m

FIII/001/2025 CONSTRUCCIÓN DE ANDADOR SEMI PEATONAL EN CALLE LAS CASAS
DE LA COLÓN TRAMO DE CALLE FLORES MAGÓN A CALLE ARMENTA Y LÓPEZ,
CABEERA MUNICIPAL, MUNICIPIO DE OAXACA DE JUÁREZ, OAXACA.



Secretaría de Obras Públicas y Desarrollo Urbano