



**FICHA TÉCNICA DE REPORTE DE INFORMACIÓN**  
**(INFORME INTERNO)**

<b>Fecha de elaboración</b>	30 de diciembre de 2025.
<b>Unidad responsable</b>	Secretaría de Gobierno y Territorio.
<b>Persona servidora pública y área responsable</b>	Licda. Karen Velasco Carrillo Encargada de Despacho de la Secretaría de Gobierno y Territorio

<b>EJE PMD:</b>	3. Gobierno de Paz, Seguridad y Justicia.
<b>Objetivo PMD:</b>	3.3 Contribuir en la salvaguarda de la ciudadanía municipal.
<b>Estrategia PMD:</b>	3.3.1 Fortalecer la prevención de riesgos 3.3.2 Fomentar la cultura de protección civil y gestión de riesgos en la ciudadanía.
<b>Programa Presupuestario:</b>	11 Prevención de Desastres
<b>Nivel:</b>	Fin
<b>Nombre del indicador:</b>	Tasa de variación de la declaratoria de desastres y de emergencia en los boletines de prensa publicados en el Diario Oficial de la Federación
<b>Medio de verificación:</b>	Boletines de declaratoria de emergencia/ Desastres publicados en el Diario Oficial de la Federación
<b>Frecuencia de medición:</b>	Anual

<b>Problemática atendida (Diagnóstico situacional)</b>	La probabilidad de ocurrencia de la presencia de un fenómeno perturbador natural o antrópico puede resultar impredecible, por ello la importancia de realizar acciones preventivas, así como monitoreo o activación de los protocolos correspondientes.
<b>Acciones realizadas</b>	Simulacros, capacitaciones, acciones de prevención, difusión, gestiones para actualización del atlas de riesgos, operativos preventivos, entrevistas, difusión en redes sociales, participación en reuniones, consejos y mesas de trabajo, verificación de medidas de seguridad en eventos masivos y quema de pirotecnia, formación de comités vecinales, asesorías y reuniones en materia de protección civil.
<b>Beneficiarios</b>	Población General 270, 955 habitantes, Mujeres: 145,384. Hombres: 125, 571.
<b>Actores aliados</b>	Secretaría de prosperidad económica vecinal, Coordinación estatal de Protección Civil y GIRD, Secretaría de Seguridad Vecinal, iniciativa privada, Agencias Municipales y de Policía, Regiduría de Protección Civil, Secretaría de Medio Ambiente y Gestión Hídrica, Secretaría de Obras Públicas y Desarrollo Urbano, Secretaría de Servicios Vecinales, Secretaria de Gobierno y Territorio, Instituto Municipal de la Juventud, Secretaria Municipal, Centro y Patrimonio Histórico, INAH, IEEPO, IMSS.

g





Fecha de inicio	1 de octubre del 2025
Fecha de conclusión	31 de diciembre de 2025

<b>META ANUAL 2025</b>	<b>100%</b>		
<b>Resultado</b>	<b>Total de la actividad</b>	<b>Valores programados</b>	<b>Valores alcanzados</b>
		100%	<b>100%</b>

Vo. Bo.



Licda. Karen Velasco Carrillo  
Encargada de Despacho de la Secretaría de Gobierno y Territorio







**FICHA TÉCNICA DE REPORTE DE INFORMACIÓN**  
**(INFORME INTERNO)**

<b>Fecha de elaboración</b>	30 de diciembre de 2025.
<b>Unidad responsable</b>	Secretaría de Gobierno y Territorio.
<b>Persona servidora pública y área responsable</b>	Licda. Karen Velasco Carrillo Encargada de Despacho de la Secretaría de Gobierno y Territorio

<b>EJE PMD:</b>	3. Gobierno de Paz, Seguridad y Justicia.
<b>Objetivo PMD:</b>	3.3 Contribuir en la salvaguarda de la ciudadanía municipal.
<b>Estrategia PMD:</b>	3.3.1 Fortalecer la prevención de riesgos 3.3.2 Fomentar la cultura de protección civil y gestión de riesgos en la ciudadanía.
<b>Programa Presupuestario:</b>	11 Prevención de Desastres
<b>Nivel:</b>	Propósito
<b>Nombre del indicador:</b>	Porcentaje de la población en asentamientos humanos en zonas de riesgo disminuido
<b>Medio de verificación:</b>	Informe anual generado por las unidades responsables
<b>Frecuencia de medición:</b>	Anual

*g*

<b>Problemática atendida (Diagnóstico situacional)</b>	La probabilidad de ocurrencia de la presencia de un fenómeno perturbador natural o antrópico puede resultar impredecible, por ello la importancia de realizar acciones preventivas, así como monitoreo o activación de los protocolos correspondientes.
<b>Acciones realizadas</b>	Simulacros, capacitaciones, acciones de prevención, difusión, gestiones para actualización del atlas de riesgos, operativos preventivos, entrevistas, difusión en redes sociales, participación en reuniones, consejos y mesas de trabajo, verificación de medidas de seguridad en eventos masivos y quema de pirotecnia, formación de comités vecinales, asesorías y reuniones en materia de protección civil.
<b>Beneficiarios</b>	Población General 270, 955 habitantes, Mujeres: 145,384. Hombres: 125, 571.
<b>Actores aliados</b>	Secretaría de prosperidad económica vecinal, Coordinación estatal de Protección Civil y GIRD, Secretaría de Seguridad Vecinal, iniciativa privada, Agencias Municipales y de Policía, Regiduría de Protección Civil, Secretaría de Medio Ambiente y Gestión Hídrica, Secretaría de Obras Públicas y Desarrollo Urbano, Secretaría de Servicios Vecinales, Secretaría de Gobierno y Territorio, Instituto Municipal de la Juventud, Secretaría Municipal, Centro y Patrimonio Histórico, INAH, IEEPO, IMSS.





Fecha de inicio	1 de octubre del 2025
Fecha de conclusión	31 de diciembre de 2025

<b>META ANUAL 2025</b>	<b>100%</b>		
<b>Resultado</b>	<b>Total de la actividad</b>	<b>Valores programados</b>	<b>Valores alcanzados</b>
		100%	<b>100%</b>

Vo. Bo.

Licda. Karen Velasco Carrillo  
Encargada de Despacho de la Secretaría de Gobierno y Territorio



VECHAL VECINOS  
TRANSFORMANDO  
**JUNTOS**  
*la capital*

**Ciudad  
Limpia**



**OAXACA**  
DE JUÁREZ  
GOBIERNO DEL ESTADO

**QUE SIGA LA  
ENERGÍA**

# DIRECCIÓN

**DE PROTECCIÓN CIVIL MUNICIPAL**

**GOBIERNO MUNICIPAL 2025-2027**





# SE REALIZARON 1052

**Inspecciones realizadas en medidas  
de seguridad, constancias,  
factibilidades y eventos masivos**

Se aprobó un nuevo Reglamento de  
Protección Civil Municipal para el  
fortalecimiento de sus facultades de  
revisión.



2,184,306



2025

1,159,829



2024

## RECAUDACIÓN MUNICIPAL AUMENTÓ EL

# 88.00%

Alcanzando 2 millones 184 mil 306 pesos (1 millón 24 mil 477 más que el año anterior). Durante el periodo de Enero a Noviembre.

# 490

**REPORTES ATENDIDOS  
DE ENERO A OCTUBRE DE 2025**

(incendios, fugas de gas, caídas de árboles,  
inundaciones y accidentes).

SEGUNDA FASE  
TRANSICIÓN A  
**JUNTOS**  
*la capital*



**OAXACA**  
DE JUAREZ  
GOBIERNO MUNICIPAL 2021-2024

**QUE SIGA LA  
ENERGÍA**

**Ciudad  
Limpia**







GOBIERNO DEL ESTADO DE OAXACA  
**JUNTOS**  
*la capital*



**OAXACA**  
**DE JUAREZ**  
GOBIERNO DEL ESTADO DE OAXACA

**QUE SIGA LA**  
**ENERGIA**

**Ciudad**  
**Limpia**

**REDUCCIÓN DEL**

**34.49%**

**DE EMERGENCIAS RESPECTO A 2024  
QUE SE REGISTRARON 748 CASOS VS  
490 EN 2025**

*[Handwritten signature]*



TECNOLOGÍAS  
**JUNTOS**  
*la capital*



**OAXACA**  
**DE JUARÉS**  
GOBIERNO DEL ESTADO

**QUE SIGA LA**  
**ENERGÍA**

**Ciudad**  
**Limpia**

# 1,038


Capacitaciones  
ciudadanas realizadas

Frente a  
**475**  
del año  
anterior



Incremento  
del  
**118.33%**





**Cursos especializados para personal operativo (CENAPRED, IPN, INEGI, Gas de Oaxaca), fortaleciendo la profesionalización institucional.**

SECTOR VIVIENDA  
**JUNTOS**  
*la capital*



**OAXACA**  
DE JUÁREZ

**QUE SIGA LA ENERGÍA**

**Ciudad Limpia**



*Handwritten signature*



# 759

Acciones preventivas  
desarrolladas:

135	Operativos preventivos
312	Acciones de difusión
124	detecciones de riesgos
78	Revisiones en eventos masivos
10	Comités vecinales de protección civil instalados



1

## ELABORACIÓN Y GESTIÓN

Para la actualización del Atlas de  
Riesgo Municipal y la  
implementación del Plan  
Municipal de Protección Civil.

2

## COORDINACIÓN

Con el H. Cuerpo de Bomberos del  
Estado de Oaxaca y dependencias  
municipales para mejorar la  
capacidad de respuesta.

3

## INSTALACIÓN

Del Comité Municipal de Protección  
Civil en sesión permanente por  
temporada de lluvias e invernal.

4

## IMPLEMENTACIÓN

De operativos de Festividades de  
Muertos y Operativo Decembrino para  
garantizar seguridad en eventos  
masivos.





**FICHA TÉCNICA DE REPORTE DE INFORMACIÓN  
(INFORME INTERNO)**

Fecha de elaboración	30 de diciembre de 2025.
Unidad responsable	Secretaría de Gobierno y Territorio.
Persona servidora pública y área responsable	José Gerardo Flores Caballero Director de Protección Civil

EJE PMD:	3. Gobierno de Paz, Seguridad y Justicia.
Objetivo PMD:	3.3 Contribuir en la salvaguarda de la ciudadanía municipal.
Estrategia PMD:	3.3.2 Fomentar la cultura de protección civil y gestión de riesgos en la ciudadanía.
Línea de acción PMD:	
Programa Presupuestario:	11 Prevención de Desastres
Nivel:	Componente 1
Nombre del indicador:	Porcentaje de estrategias para la prevención de riesgos realizadas
Medio de verificación:	Informe general presentado por la Dirección de Protección Civil.
Frecuencia de medición:	Trimestral

Problemática atendida (Diagnóstico situacional)	La probabilidad de ocurrencia de la presencia de un fenómeno perturbador natural o antrópico puede resultar impredecible, por ello la importancia de realizar acciones preventivas, así como monitoreo o activación de los protocolos correspondientes.
Acciones realizadas	Simulacros, capacitaciones, acciones de prevención, difusión, gestiones para actualización del atlas de riesgos, operativos preventivos, entrevistas, difusión en redes sociales, participación en reuniones, consejos y mesas de trabajo, verificación de medidas de seguridad en eventos masivos y quema de pirotecnia, formación de comités vecinales, asesorías y reuniones en materia de protección civil.
Beneficiarios	Población General 270, 955 habitantes, Mujeres: 145,384. Hombres: 125, 571.
Actores aliados	Secretaría de prosperidad económica vecinal, Coordinación estatal de Protección Civil y GIRD, Secretaría de Seguridad Vecinal, iniciativa privada, Agencias Municipales y de Policía, Regiduría de Protección Civil, Secretaría de Medio Ambiente y Gestión Hídrica, Secretaria de Obras Públicas y Desarrollo

*[Handwritten signatures and initials in blue ink]*











	Urbano, Secretaría de Servicios Vecinales, Secretaria de Gobierno y Territorio, Instituto Municipal de la Juventud, Secretaria Municipal, Centro y Patrimonio Histórico, INAH, IEEPO, IMSS.
Fecha de inicio	1 de octubre del 2025
Fecha de conclusión	31 de diciembre de 2025

<b>META ANUAL 2025</b>	<b>1434 act.</b>		
<b>Resultado</b>	<b>Total de la actividad</b>	<b>Valores programados</b>	<b>Valores alcanzados</b>
	357	25%	<b>25%</b>

Evidencias	
<b>FICHA TÉCNICA DE REPORTE DE INFORMACIÓN</b>	
1.1 Realización de acciones de prevención de riesgos	
1.2 Realización de simulacros con los diversos sectores sociales.	
1.3 1.3 Capacitación en temas de protección civil al personal municipal, sector privado y sector público.	
1.4 Gestión para la actualización del Atlas de Riesgo Municipal.	

Elaboró	Verificó
 LIC. WENDY YOMARA SANCHEZ HERNANDEZ ENLACE ADMINISTRATIVO	 LIC. JULIO NESTOR FLORES MORALES JEFE DE DPTO. CAPACITACIÓN, VERIFICACIÓN Y SEGUIMIENTO
Vo. Bo.	
 LIC. JOSÉ GERARDO FLORES CABALLERO DIRECTOR DE PROTECCIÓN CIVIL	





**FICHA TÉCNICA DE REPORTE DE INFORMACIÓN  
(INFORME INTERNO)**

Fecha de elaboración	30 de diciembre de 2025.
Unidad responsable	Secretaría de Gobierno y Territorio.
Persona servidora pública y área responsable	José Gerardo Flores Caballero. Director de Protección Civil.

EJE PMD:	3.Gobierno de Paz, Seguridad y Justicia.
Objetivo PMD:	3.3 Contribuir en la salvaguarda de la ciudadanía municipal.
Estrategia PMD:	3.3.2 Fomentar la cultura de protección civil y gestión de riesgos en la ciudadanía.
Línea de acción PMD:	3.3.2.1 Impulsar campañas informativas sobre auto protección y cultura de prevención de desastres.
Programa Presupuestario:	11 Prevención de Desastres
Nivel:	Actividad 1.1
Nombre del indicador:	Porcentaje de acciones de prevención realizadas
Medio de verificación:	Informe general presentado por la Dirección de Protección Civil.
Frecuencia de medición:	Trimestral

Problemática atendida (Diagnóstico situacional)	La falta de cultura en prevención y ejecución de medidas de seguridad en materia de protección civil, aumenta el nivel de exposición y vulnerabilidad de la población ante la ocurrencia de un fenómeno perturbador.
Acciones realizadas	Operativos preventivos, tequios, entrevistas, difusión en redes sociales, participación en reuniones, consejos y mesas de trabajo, verificación de medidas de seguridad en eventos masivos y quema de pirotecnia, formación de comités vecinales, asesorías y reuniones en materia de protección civil.
Beneficiarios	Población General 270, 955 habitantes, Mujeres: 145,384. Hombres: 125, 571.
Actores aliados	Regiduría de Protección Civil, Secretaría de Medio Ambiente y Gestión Hídrica, Secretaria de Obras Públicas y Desarrollo Urbano, Secretaría de Servicios Vecinales, Secretaria de Gobierno y Territorio, Secretaría de Seguridad Vecinal, Instituto Municipal de la Juventud, Secretaria Municipal, Centro y Patrimonio Histórico, INAH, CEPCO, IEEPO, IMSS, Agencias Municipales y de Policía, DIF, Dirección de mercados, Instituto Municipal de la Mujer.







Fecha de inicio	1 de octubre de 2025
Fecha de conclusión	31 de diciembre de 2025

<b>META ANUAL 2025</b>	<b>1220 act.</b>		
<b>Resultado</b>	<b>Total de la actividad</b>	<b>Valores programados</b>	<b>Valores alcanzados</b>
	305	25%	<b>25%</b>

<b>Evidencias</b>					
<b>ACTIVIDAD 1.1</b>					
	<b>4º TRIMESTRE</b>			<b>TOTAL</b>	<b>PORCENTAJE</b>
	<b>OCTUBRE</b>	<b>NOVIEMBRE</b>	<b>DICIEMBRE</b>		
OPERATIVOS PREVENTIVOS	10	12	12	34	25%
TEQUIOS	2	2	2	6	
ENTREVISTAS	4	3	3	10	
LATIDOS VECINALES	16	16	16	48	
PUBLICACIONES EN FACEBOOK	14	14	14	42	
DETECCIÓN DE RIESGOS EN INMUEBLES	4	4	4	12	
REVISIÓN PREVENTIVA EVENTOS MASIVOS	11	14	18	43	
PUBLICACIÓN DEL REGLAMENTO DE PROTECCIÓN CIVIL ACTUALIZADO	1	0	0	1	
COMITES VECINALES DE PROTECCIÓN CIVIL	0	13	0	13	
REUNIONES Y ASESORIAS EN MATERIA DE PROTECCIÓN CIVIL	12	14	13	39	
REVISIÓN Y RECOMENDACIONES EN MERCADOS MUNICIPALES	0	13	1	14	
VERIFICACIÓN DE MEDIDAS DE SEGURIDAD PARA QUEMA DE PIROTECNIA	4	4	9	17	
REUNIONES, SESIONES DE CONSEJOS, MESAS DE TRABAJO.	10	8	8	26	
<b>TOTAL DE ACTIVIDADES</b>				<b>305</b>	

**DETECCIÓN DE RIESGOS EN INMUEBLES.**

1	Manuel Doblado Núm. 701 A Barrio de la Noria, oficinas de PRODECON	CENTRO
2	Cerrada de jardín Madero Núm. 201 col. Centro con denominación: Escuela primaria Matutina Héroe de Nacozari	CENTRO
3	Carretera a Monte Albán No. 504 y No. 604, ocasionado posiblemente por invadir y reducir el cauce del Esgurrimiento natural de los arroyos y canales de aguas pluviales, entre Calle	SAN MARTÍN







	del " coquito", calle Galeana y Calle Privada Del Panteón	
4	1a privada de Sabinos 102, colonia Sabinos.	SAN FELIPE DEL AGUA
5	Calzada Porfirio Díaz No. 307, Colonia Reforma Banco mercantil del Norte s. a. Instituto de banca múltiple, denominado Banorte	CENTRO
6	Calle las casas No. 110; Centro, Hotel de la Parra Suites	CENTRO
7	Calzada de la república núm. 111 col. Centro	CENTRO
8	Calle Morelos núm. 1514 colonia Centro	CENTRO
9	Calzada de la república núm. 113, col. Centro	CENTRO
10	Calzada de la república núm. 109, col. Centro	CENTRO
11	Calle Morelos núm. 1517-B, Col. Centro	CENTRO
12	Predio No.321 De la Tercera Privada Del Panteón	SAN FELIPE DEL AGUA
13	Calle Privada de Amapolas número Exterior 104 Colonia Reforma	CENTRO
14	CALLE VICENTE GUERRERO NUM. S/N, DENOMINADO "CAI MUNICIPAL IV CENTENARIO"	CANDIANI
15	CALLE EMILIO CARRANZA NÚM. EXT. 210 COL. REFORMA, CON DENOMINACIÓN MIXTACOS	CENTRO
16	INMUEBLE EDUCATIVO DENOMINADO, ESCUELA PRIMARIA URBANA MATUTINA, PAUL PERCY HARRIS, CON UBICACIÓN EN CALLE TURQUESA Y ZAFIRO NUM. 8 COLONIA BUGAMBILIAS	SANTA ROSA PANZACOLA

g

j





**OAXACA  
DE JUÁREZ**  
GOBIERNO MUNICIPAL 2025-2027



PATRIMONIO CULTURAL  
DE LA HUMANIDAD  
2025-2027

**SECRETARÍA DE  
GOBIERNO Y TERRITORIO**

GOBIERNO MUNICIPAL 2025-2027







PATRIMONIO CULTURAL  
DE LA HUMANIDAD

2025-2027

**DEPARTAMENTO DE  
NORMATIVIDAD  
Y GESTIÓN DE  
RIESGOS**

GOBIERNO MUNICIPAL 2025-2027

Elaboró	Verificó
 LIC. WENDY YOMARA SANCHEZ HERNANDEZ ENLACE ADMINISTRATIVO	 ARQ. BEATRIZ MARCIAL SANTIAGO JEFA DEL DPTO. DE NORMATIVIDAD Y GESTIÓN DE RIESGOS.
Vo. Bo.	
 LIC. JOSÉ GERARDO FLORES CABALLERO DIRECTOR DE PROTECCIÓN CIVIL	





**FICHA TÉCNICA DE REPORTE DE INFORMACIÓN  
(INFORME INTERNO)**

Fecha de elaboración	30 de diciembre de 2025.
Unidad responsable	Secretaría de Gobierno y Territorio.
Persona servidora pública y área responsable	José Gerardo Flores Caballero. Director de Protección Civil.

EJE PMD:	3.Gobierno de Paz, Seguridad y Justicia.
Objetivo PMD:	3.3 Contribuir en la salvaguarda de la ciudadanía municipal.
Estrategia PMD:	3.3.2 Fomentar la Cultura de la Protección Civil y gestión de riesgos en la ciudadanía.
Línea de acción PMD:	3.3.2.2 Incentivar la participación ciudadana en las medidas de Protección Civil Municipales.
Programa Presupuestario:	11 Prevención de Desastres
Nivel:	Actividad 1.2
Nombre del indicador:	Porcentaje de simulacros con los diversos sectores sociales realizados
Medio de verificación:	Informe general presentado por la Dirección de Protección Civil.
Frecuencia de medición:	Trimestral

Problemática atendida (Diagnóstico situacional)	Ante la vulnerabilidad a la que se encuentra expuesto nuestro municipio de Oaxaca de Juárez y el Nivel de incidencia a la que se expone ante los diversos fenómenos perturbadores, es importante realizar los simulacros para los riesgos detectados.
Acciones realizadas	Participación como observadores y evaluadores del ejercicio.
Beneficiarios	352 personas: mujeres: 198, hombres: 154.
Actores aliados	Coordinación estatal de Protección Civil y GIRD, Dirección de Movilidad, Centros educativos.
Fecha de inicio	1 de octubre de 2025
Fecha de conclusión	31 de diciembre de 2025


META ANUAL 2025	14 act.		
Resultado	Total de la actividad	Valores programados	Valores alcanzados
	3	20%	<b>22%</b>












Evidencias					
ACTIVIDAD 1.2					
	4º TRIMESTRE			TOTAL	PORCENTAJE
	OCTUBRE	NOVIEMBRE	DICIEMBRE		
SIMULACROS	1	1	1	3	22%
TOTAL DE PERSONAS CAPACITADAS	77	121	154	352	

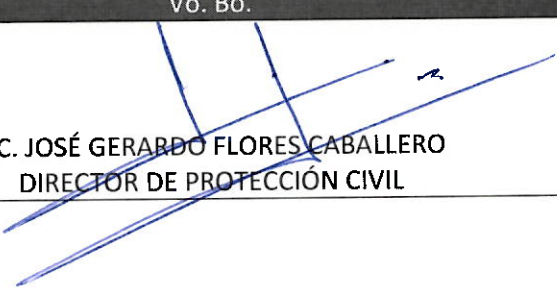




Simulacro en guardería con evacuación al exterior con hipótesis de incendio

Simulacro en guardería 001 del IMSS con evacuación al exterior con hipótesis de incendio.

Elaboró	Verificó
 LIC. WENDY YOMARA SÁNCHEZ HERNÁNDEZ ENLACE ADMINISTRATIVO	 LIC. JULIO NESTOR FLORES MORALES JEFE DE DPTO. CAPACITACIÓN, VERIFICACIÓN Y SEGUIMIENTO
Vo. Bo.	
 PATRIMONIO CULTURAL DE LA HUMANIDAD 2025-2027 DIRECCIÓN DE PROTECCIÓN CIVIL GOBIERNO MUNICIPAL 2025-2027	 HONORABLE AYUNTAMIENTO OAXACA DE JUÁREZ PATRIMONIO CULTURAL DE LA HUMANIDAD 2025-2027 DEPARTAMENTO DE CAPACITACIÓN, VERIFICACIÓN Y SEGUIMIENTO GOBIERNO MUNICIPAL 2025-2027

  
LIC. JOSÉ GERARDO FLORES CABALLERO  
DIRECTOR DE PROTECCIÓN CIVIL





**FICHA TÉCNICA DE REPORTE DE INFORMACIÓN  
(INFORME INTERNO)**

Fecha de elaboración	30 de diciembre de 2025.
Unidad responsable	Secretaría de Gobierno y Territorio.
Persona servidora pública y área responsable	José Gerardo Flores Caballero Director de Protección Civil.

EJE PMD:	3.Gobierno de Paz, Seguridad y Justicia.
Objetivo PMD:	3.3 Contribuir en la salvaguarda de la ciudadanía municipal.
Estrategia PMD:	3.3.1 Fortalecer la prevención de riesgos.
Línea de acción PMD:	3.3.1.4 Brindar Capacitación al personal de Protección Civil.
Programa Presupuestario:	11- Prevención de Desastres
Nivel:	Actividad 1.3
Nombre del indicador:	Porcentaje de capacitaciones en temas de protección civil al personal municipal, sector privado y sector público realizadas
Medio de verificación:	Informe general presentado por la Dirección de Protección Civil.
Frecuencia de medición:	Trimestral.

Problemática atendida (Diagnóstico situacional)	La falta de cultura en prevención y ejecución de protocolos de actuación ante una emergencia.
Acciones realizadas	Capacitaciones en temas como: Básico de Protección Civil, Sismos, Uso y manejo de extintores, Primeros Auxilios, Evacuación de Inmuebles
Beneficiarios	352 personas. Mujeres: 200, Hombres: 152.
Actores aliados	Secretaría de prosperidad económica vecinal, iniciativa privada, CANIRAC, Secretaría de Turismo, Agencias Municipales y de Policía, CFE, Coordinación Estatal de Protección Civil, empresas privadas, centros educativos.
Fecha de inicio	1 de octubre de 2025
Fecha de conclusión	31 de diciembre de 2025

META ANUAL 2025	144 act.		
Resultado	Total de la actividad	Valores programados	Valores alcanzados







	25	20%	20%
--	----	-----	-----

### Evidencias

	ACTIVIDAD 1.3			TOTAL	PORCENTAJE
	OCTUBRE	NOVIEMBRE	DICIEMBRE		
CAPACITACIÓN EN MATERIA DE PROTECCIÓN CIVIL.	10	8	7	25	20%



Curso básico de protección civil a los maestros y padres de familia de la escuela Héroe de Nacozari



Capacitación a unidad interna de Seguridad vecinal





1. Curso básico de protección civil Sindicato 12 de septiembre.
2. Curso sismos y evacuación de inmuebles a empresa VERTICHE
3. Curso básico de protección civil a CFE.
4. Curso de Primeros Auxilios Básicos en escuela comunidad oaxaqueña.
5. Curso básico de protección civil a la Dirección de servicios vecinales.
6. Curso uso y manejo de extintores en la central de abasto.
7. Curso básico de Protección Civil en la Dirección de Vialidad.
8. Curso uso y manejo de extintores en el mercado de Candiani.
9. Curso uso y manejo de extintores en el mercado Sánchez Pascuas.
10. Curso sismo y evacuación de inmuebles Ópticas América.
11. Curso uso y manejo de extintores mercado de artesanías.
12. Curso uso y manejo de extintores mercado zonal santa rosa.
13. Curso uso y manejo de extintores mercado la noria
14. Curso uso y manejo de extintores mercado paz miguelés
15. Curso uso y manejo de extintores mercado de la merced.
16. Curso uso y manejo de extintores mercado de la cascada.
17. Curso básico de protección civil a sindicato de recicladores.
18. Curso uso y manejo de extintores mercado Hidalgo.
19. Curso de secretaria de Seguridad Vecinal.
20. Curso de Primeros auxilios a Turismo municipal.
21. Curso básico de protección civil a contribuyentes.







- 22. Curso sismos y evacuación a Escuela Nacozari
- 23. Curso primer respondiente primera parte Secretaria de Turismo.
- 24. Curso primer respondiente segunda parte Secretaria de Turismo.
- 25. Curso sismo y evacuación Dirección de movilidad.

Elaboró	Verificó
	
LIC. WENDY YOMARA SÁNCHEZ HERNÁNDEZ ENLACE ADMINISTRATIVO	LIC. JULIO NESTOR FLORES MORALES JEFE DE DPTO. CAPACITACIÓN, VERIFICACIÓN Y SEGUIMIENTO
Vo. Bo.	
 PATRIMONIO CULTURAL DE LA HUMANIDAD 2025-2027 <b>DIRECCIÓN DE PROTECCIÓN CIVIL</b> GOBIERNO MUNICIPAL 2025-2027	 HONORABLE AYUNTAMIENTO OAXACA DE JUÁREZ PATRIMONIO CULTURAL DE LA HUMANIDAD 2025-2027 <b>DEPARTAMENTO DE CAPACITACIÓN, VERIFICACIÓN Y SEGUIMIENTO</b> GOBIERNO MUNICIPAL 2025-2027

LIC. JOSÉ GERARDO FLORES CABALLERO  
DIRECTOR DE PROTECCIÓN CIVIL





**FICHA TÉCNICA DE REPORTE DE INFORMACIÓN**  
**(INFORME INTERNO)**

Fecha de elaboración	30 de diciembre de 2025.
Unidad responsable	Secretaría de Gobierno y Territorio.
Persona servidora pública y área responsable	José Gerardo Flores Caballero. Dirección de Protección Civil.

EJE PMD:	3. Gobierno de Paz, Seguridad y Justicia.
Objetivo PMD:	3.3 Contribuir en la salvaguarda de la ciudadanía municipal.
Estrategia PMD:	3.3.1 Fortalecer la prevención de riesgos.
Línea de acción PMD:	3.3.1.1 Gestionar la Actualización del Atlas de Riesgos Municipal.
Programa Presupuestario:	11- Prevención de Desastres
Nivel:	Actividad 1.4
Nombre del indicador:	Porcentaje de gestiones realizadas.
Medio de verificación:	Informe general presentado por la Dirección de Protección Civil.
Frecuencia de medición:	Trimestral

Problemática atendida (Diagnóstico situacional)	El municipio no cuenta con un Atlas municipal de riesgos actualizado.
Acciones realizadas	Solicitar presupuestos, así como asesorías relacionadas a la elaboración del Atlas de riesgos Municipal, gestión de apoyos interinstitucionales, reportes técnicos y acciones internas.
Beneficiarios	Población General 270, 955 habitantes, Mujeres: 145,384. Hombres: 125, 571.
Actores aliados	Secretaría de Gestión Integral de Riesgos y Protección Civil de la Ciudad de México, Coordinación estatal de Protección Civil y gestión de riesgos, CEMIC.
Fecha de inicio	1 de octubre de 2025
Fecha de conclusión	31 de diciembre de 2025

META ANUAL 2025	80 act.		
Resultado	Total de la actividad	Valores programados	Valores alcanzados
	24	30%	<b>30%</b>










### Evidencias

ACTIVIDAD 1.4	4º TRIMESTRE			TOTAL
	OCTUBRE	NOVIEMBRE	DICIEMBRE	
ASESORIA POR PARTE DE DEPENDENCIAS A FINES A PROTECCIÓN CIVIL SOBRE LOS ASPECTOS A CONSIDERAR EN LA ELABORACIÓN DEL RECORRIDO PARA DETECCIÓN DE VULNERABILIDAD Y EXPOSICIÓN DE RIESGO	1	1	1	3
MESAS DE TRABAJO PARA DELEGAR TAREAS DE GESTIÓN PARA LA ACTUALIZACIÓN DEL ATLAS DE RIESGO POR PARTE DE LOS DEPARTAMENTOS QUE INTEGRAN ESTA DIRECCIÓN DE PROTECCIÓN CIVIL	5	5	5	15
	2	2	2	6
<b>TOTAL DE ACTIVIDADES</b>				<b>24</b>



*[Handwritten signature]*

Elaboró	Verificó
 WENDY YOMARA SANCHEZ HERNANDEZ ENLACE ADMINISTRATIVO	 ARQ. BEATRIZ MARCIAL SANTIAGO JEFA DEL DPTO. DE NORMATIVIDAD Y GESTIÓN DE RIESGOS.
Vo. Bo.	
 LIC. JOSÉ GERARDO FLORES CABALLERO DIRECTOR DE PROTECCIÓN CIVIL	







**FICHA TÉCNICA DE REPORTE DE INFORMACIÓN  
(INFORME INTERNO)**

Fecha de elaboración	30 de diciembre de 2025.
Unidad responsable	Secretaría de Gobierno y Territorio.
Persona servidora pública y área responsable	José Gerardo Flores Caballero. Dirección de Protección Civil.

EJE PMD:	3. Gobierno de Paz, Seguridad y Justicia.
Objetivo PMD:	3.3 Contribuir en la salvaguarda de la ciudadanía municipal.
Estrategia PMD:	3.3.1 Fortalecer la prevención de riesgos.
Línea de acción PMD:	3.3.1.2 Realizar el Plan Municipal de Protección Civil. 3.3.1.3 Desarrollar Mapas de Percepción de riesgos actualizados para identificar las zonas vulnerables o afectadas.
Programa Presupuestario:	11- Prevención de Desastres
Nivel:	Componente 2
Nombre del indicador:	Porcentaje de estrategias para atender emergencias por riesgos, siniestros o desastres implementadas
Medio de verificación:	Informe general presentado por la Dirección de Protección Civil.
Frecuencia de medición:	Trimestral

Problemática atendida (Diagnóstico situacional)	El nivel de ocurrencia de una emergencia es impredecible se puede desencadenar por un fenómeno natural o desencadenado por las acciones del hombre, pero de la índole que se presente debe ser atendido y mitigado mediante el cumplimiento de las medidas de seguridad en materia de Protección Civil.
Acciones realizadas	Atención a: Combate de incendios, Fugas de gas, cables caídos, ramas fracturas y árboles caídos o en mal estado, limpia de residuos tóxicos en la cinta asfáltica, trabajos de infraestructura dañada. Inspecciones por inicio de operaciones, constancias por obra, constancia de seguridad, constancia de pirotecnia, constancia eventos masivos, factibilidad, vistos buenos.
Beneficiarios	Población: 122,966, Mujeres: 64,238, Hombres: 58,728
Actores aliados	H. Cuerpo de Bomberos, CFE, Policía Municipal, Policía Vial, Secretaría de Prosperidad económica y vecinal, Secretaria de Obras Públicas y Desarrollo Urbano, Sector Público y Privado, Regiduría de Protección Civil, Dirección de comercio.










Fecha de inicio	1 de octubre 2025
Fecha de conclusión	31 de diciembre de 2025

META ANUAL 2025	1028		
Resultado	Total de la actividad	Valores programados	Valores alcanzados
	259	25%	<b>25%</b>

Evidencias
<b>FICHAS TÉCNICAS DE REPORTE DE INFORMACIÓN.</b>
2.1 Atención de emergencias reportadas.
2.2 Supervisión de análisis de riesgos en inmuebles y detección de riesgos potenciales.

Elaboró	Verificó
 WENDY YOMARA SANCHEZ HERNANDEZ ENLACE ADMINISTRATIVO	 LIC. JOSÉ MANUEL MORALES MAZA JEFE DEL DPTO. ATENCIÓN Y OPERATIVIDAD

Vo. Bo.
 LIC. JOSÉ GERARDO FLORES CABALLERO DIRECTOR DE PROTECCIÓN CIVIL







**FICHA TÉCNICA DE REPORTE DE INFORMACIÓN  
(INFORME INTERNO)**

Fecha de elaboración	30 de diciembre mbre25 de 2025.
Unidad responsable	Secretaría de Gobierno y Territorio.
Persona servidora pública y área responsable	José Gerardo Flores Caballero. Director de Protección Civil.

EJE PMD:	3. Gobierno de Paz, Seguridad y Justicia.
Objetivo PMD:	3.3 Contribuir en la salvaguarda de la ciudadanía municipal.
Estrategia PMD:	3.3.1 Fortalecer la prevención de riesgos.
Línea de acción PMD:	3.3.1.2 Realizar el Plan Municipal de Protección Civil.
Programa Presupuestario:	11- Prevención de Desastres
Nivel:	Actividad 2.1
Nombre del indicador:	Porcentaje de emergencias reportadas atendidas
Medio de verificación:	Informe general presentado por la Dirección de Protección Civil.
Frecuencia de medición:	Trimestral.

Problemática atendida (Diagnóstico situacional)	Emergencias que ponen en riesgo a los vecinos y vecinas de la municipalidad.
Acciones realizadas	Atención a: Combate de incendios, Fugas de gas, cables caídos, ramas fracturas y árboles caídos o en mal estado, limpia de residuos tóxicos en la cinta asfáltica, trabajos de infraestructura dañada, protocolos por sismo.
Beneficiarios	Sector público y privado y población civil. Mujeres: 35 140, Hombres: 33080
Actores aliados	H. Cuerpo de Bomberos, CFE, Policía Municipal, Policía Vial, TELMEX, CEPCO, población civil organizada.
Fecha de inicio	1 de octubre de 2025
Fecha de conclusión	31 de diciembre de 2025

META ANUAL 2025	420		
Resultado	Total de la actividad	Valores programados	Valores alcanzados
	106	25%	<b>25%</b>


Evidencias
------------









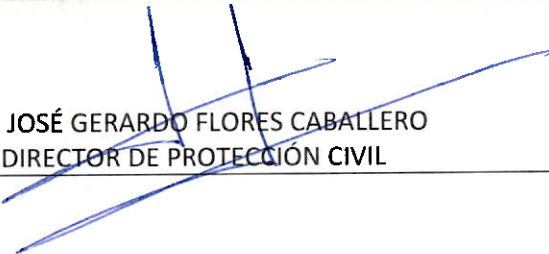
ACTIVIDAD 2.1					
	4º TRIMESTRE			TOTAL	PORCENTAJE
	OCTUBRE	NOVIEMBRE	DICIEMBRE		
ATENCIÓN A FUGAS U OLOR DE GAS	8	13	7	28	25%
RAMAS Y ARBOLES CAÍDOS O EN MAL ESTADO	2	12	6	20	
LIMPIA DE RESIDUOS TÓXICOS O INFLAMABLES EN LA CINTA ASFÁLTICA	3	3	4	10	
TRABAJOS DE INFRAESTRUCTURA URBANA DAÑADOS	2	7	4	13	
ATENCIÓN A INCENDIOS Y QUEMA DE PASTIZALES	16	10	7	33	
PERSONA LESIONADA	0	1	0	1	
PROTOCOLO POR SISMOS	0	0	1	1	
TOTAL DE ACTIVIDADES DE ACTIVIDADES EN EL TRIMESTRE				106	




Recorrido protocolo por sismos 3 de diciembre 2025



Reporte de fuga de gas en el Hospitalñ del ISSSTE


Elaboró	Verificó
 WENDY YOMARA SÁNCHEZ HERNÁNDEZ ENLACE ADMINISTRATIVO	 LIC. JOSÉ MANUEL MORALES MAZA JEFE DEL DPTO. ATENCIÓN Y OPERATIVIDAD
Vo. Bo.	
 LIC. JOSÉ GERARDO FLORES CABALLERO DIRECTOR DE PROTECCIÓN CIVIL	



PATRIMONIO CULTURAL  
DE LA HUMANIDAD  
2025-2027

DIRECCIÓN DE  
PROTECCIÓN  
CIVIL

GOBIERNO MUNICIPAL 2025-2027



HONORABLE AYUNTAMIENTO  
OAXACA DE JUÁREZ

PATRIMONIO CULTURAL  
DE LA HUMANIDAD  
2025-2027

DEPARTAMENTO  
DE ATENCIÓN Y  
OPERATIVIDAD

GOBIERNO MUNICIPAL 2025-2027





## FICHA TÉCNICA DE REPORTE DE INFORMACIÓN (INFORME INTERNO)

Fecha de elaboración	30 de diciembre de 2025.
Unidad responsable	Secretaría de Gobierno y Territorio.
Persona servidora pública y área responsable	José Gerardo Flores Caballero. Director de Protección Civil.

EJE PMD:	3. Gobierno de Paz, Seguridad y Justicia.
Objetivo PMD:	3.1 Contribuir en la salvaguarda de la ciudadanía municipal.
Estrategia PMD:	3.3.1 Fortalecer la prevención de riesgos.
Línea de acción PMD:	3.3.1.3 Desarrollar Mapas de Percepción de riesgos actualizados para identificar las zonas vulnerables o afectadas.
Programa Presupuestario:	11- Prevención de Desastres
Nivel:	Actividad 2.2
Nombre del indicador:	Supervisión de análisis de riesgos en inmuebles y detección de riesgos potenciales
Medio de verificación:	Informe general presentado por la Dirección de Protección Civil.
Frecuencia de medición:	Trimestral.

Problemática atendida (Diagnóstico situacional)	La falta de cultura en prevención y ejecución de medidas de seguridad en comercios, centro educativos, inmuebles, construcciones.
Acciones realizadas	Inspecciones por inicio de operaciones, constancias por obra, constancia de seguridad, constancia de pirotecnia, constancia eventos masivos, factibilidad, visto bueno.
Beneficiarios	Sector público y privado y población civil. Mujeres: 29 098, Hombres: 25 648
Actores aliados	Secretaria de Prosperidad económica y vecinal, Secretaria de Obras Públicas y Desarrollo Urbano, Sector Público y Privado.
Fecha de inicio	1 de octubre de 2025
Fecha de conclusión	31 de diciembre de 2025

<b>META ANUAL 2025</b>	<b>608</b>		
<b>Resultado</b>	<b>Total de la actividad</b>	<b>Valores programados</b>	<b>Valores alcanzados</b>









	153	25%	25%
--	-----	-----	-----




Evidencias					
ACTIVIDAD 2.2					
	OCTUBRE	4º TRIMESTRE NOVIEMBRE	DICIEMBRE	TOTAL	PORCENTAJE
CONSTANCIA DE OBRA	1	1	1	3	25%
CONSTANCIAS DE SEGURIDAD POR TRÁMITE OFICIAL	6	2	2	10	
REVISIÓN POR INICIO DE OPERACIONES A COMERCIOS ESTABLECIDOS	46	34	16	96	
REVISIONES A ESTANCIAS INFANTILES-GUARDERÍAS O CENTROS EDUCATIVOS (VISTOS BUENOS)	0	1	1	2	
FACTIBILIDAD (TRÁMITE OFICIAL)	4	4	4	12	
CONSTANCIA PARA QUEMA DE PIROTECNIA	8	3	6	17	
FACTIBILIDAD DE INMUEBLE PARA EVENTO MASIVO	6	6	4	16	
TOTAL DE ACTIVIDADES				156	



Inspección por inicio de operaciones de establecimiento con giro de restaurante ubicado en álamos y violetas, col. Reforma.



Inspección para constancia de seguridad en Heroica escuela naval militar número 917, colonia reforma con a giro: Tienda de autoservicios con venta de cerveza, vinos y licores en botella cerrada

Elaboró	Verificó
 LIC. WENDY YOMARA SANCHEZ HERNANDEZ ENLACE ADMINISTRATIVO	 ARQ. BEATRIZ MARCIAL SANTIAGO JEFA DEL DPTO. DE NORMATIVIDAD Y GESTIÓN DE RIESGOS.
Vo. Bo.	
 PATRIMONIO CULTURAL DE LA HUMANIDAD 2025-2027 DIRECCIÓN DE PROTECCIÓN CIVIL GOBIERNO MUNICIPAL 2025-2027	LIC. JOSÉ GERARDO FLORES CABALLERO DIRECTOR DE PROTECCIÓN CIVIL

