



## INFORME TRIMESTRAL ABRIL - JUNIO 2025

UNIDAD RESPONSABLE	303. Secretaría de Obras Públicas y Desarrollo Urbano	
PROGRAMA PRESUPUESTARIO	23.- Infraestructura Urbana en el Centro Histórico	
COMPONENTE	1. Normas, técnicas y disposiciones de regulación de asentamientos urbanos implementadas en el Centro Histórico	VALOR 30%
ACTIVIDAD	1.1 Emisión de licencias de construcción en el Centro Histórico	34%
INDICADOR	Porcentaje de licencias de construcción emitidas en el Centro Histórico	

A través de la Ventanilla Única de Centro Histórico se reciben las solicitudes de licencia de construcción ya sea en zona de transición o zona de monumentos, una vez ingresado el trámite se agenda una inspección para corroborar que los datos sean correctos; una vez realizada ésta y revisado el proyecto, se elaboran las observaciones a subsanar en caso de tenerlas y posteriormente se genera la orden de pago de derechos a cubrir por el solicitante para que sea expedida la licencia correspondiente.

En el periodo que comprende de abril a junio del 2025 se despacharon 75 solicitudes de trámites de licencias de obra mayor y menor, reparaciones generales, renovación de licencia, así como terminación, recalando también que se le dio el seguimiento a solicitudes del año 2024 que tenían observaciones pendientes por subsanar, mismas que fueron entregadas a través de la Ventanilla Única. La información se describe a continuación:

### LISTADO

1. LICENCIAS DE OBRA MAYOR 30
2. RENOVACIÓN DE LICENCIAS 10
3. LICENCIA DE OBRA MENOR 0
4. LICENCIA DE TERMINACIÓN DE OBRA 19
5. LICENCIAS DE REPARACIONES GENERALES 16




Secretaría de Obras Públicas y Desarrollo Urbano



## INFORME TRIMESTRAL ABRIL - JUNIO 2025

### REPORTE FOTOGRÁFICO



Arq. Jesús Francisco Zarco Melgar  
Jefe del Departamento de  
Licencias, Verificación y Control de



Arq. Guillermo González León  
Director del Centro y Patrimonio  
Histórico



Ing. Carlos Facundo Alcocer Pérez  
Secretario de Obras Públicas y  
Desarrollo Urbano

Secretaría de Obras Públicas y Desarrollo Urbano



## INFORME TRIMESTRAL ABRIL - JUNIO 2025

UNIDAD RESPONSABLE	303. Secretaría de Obras Públicas y Desarrollo Urbano	
PROGRAMA PRESUPUESTARIO	23.- Infraestructura Urbana en el Centro Histórico	
COMPONENTE	1. Normas, técnicas y disposiciones de regulación de asentamientos urbanos implementadas en el Centro Histórico	VALOR
		30%
ACTIVIDAD	1.2 Entrega de Dictámenes de Alineamiento Uso de Suelo y Número Oficial en el Centro Histórico	25%
INDICADOR	Porcentaje de Dictámenes de Alineamiento Uso de Suelo y Número Oficial entregados en el Centro Histórico	

### DESCRIPCIÓN DE LAS ACCIONES Y EVIDENCIAS:

A través de la Ventanilla Única de Centro Histórico se reciben las solicitudes de Dictámenes de Alineamiento Uso de Suelo y Número Oficial en el Centro Histórico ya sea en zona de transición o zona de monumentos, una vez ingresado el trámite se agenda una inspección para corroborar que los datos sean correctos; una vez realizada ésta, se elaboran las observaciones a subsanar en caso de tenerlas y posteriormente se genera la orden de pago de derechos a cubrir por el solicitante para que sea expedida la licencia correspondiente.

En el periodo que comprende de abril a junio del 2025 se despacharon 122 solicitudes de trámites de Dictámenes de Alineamiento Uso de Suelo y Número Oficial en el Centro Histórico, recalando también que se le dio el seguimiento a solicitudes del año 2024 que tenían observaciones pendientes por subsanar, mismas que fueron entregadas a través de la Ventanilla Única. La información se describe a continuación:

### LISTADO

1. LICENCIAS DE ALINEAMIENTO, NUMERO OFICIAL Y USO DE SUELO: 37
2. LICENCIAS DE NÚMERO OFICIAL 15
3. VIGENCIA DE ALINEAMIENTO 10
4. USO DE SUELO COMERCIAL 60

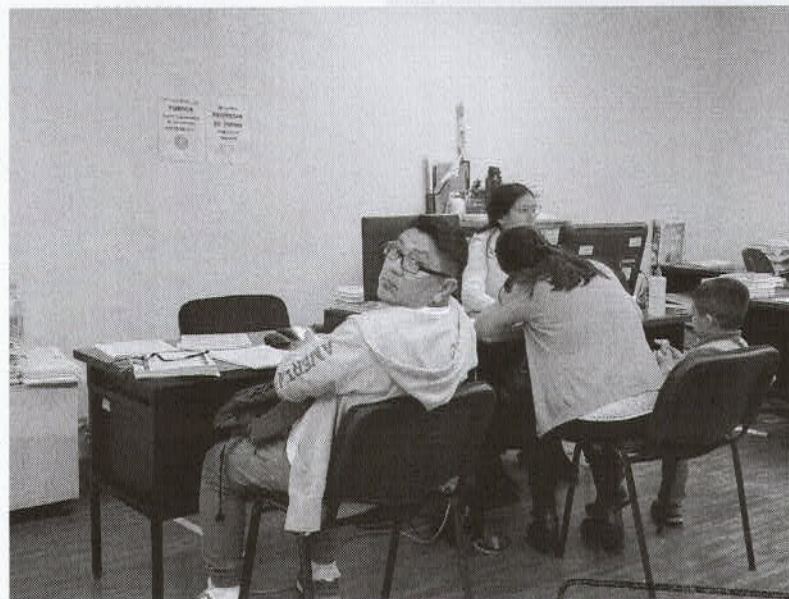
TOTAL DE DICTÁMENES ENTREGADOS REFERENTES A ALINEAMIENTO USO DE SUELO Y NÚMERO OFICIAL  
EN EL CENTRO HISTÓRICO: 122





## INFORME TRIMESTRAL ABRIL - JUNIO 2025


### REPORTE FOTOGRÁFICO



Arq. Jesús Francisco Zarco Melgar  
Jefe de Departamento de  
Licencias, Verificación y Control de  
Obras



Arq. Guillermo González León  
Director del Centro y Patrimonio  
Histórico



Ing. Juan Carlos Alcocer Pérez  
Secretario de Obras Públicas y  
Desarrollo Urbano

Secretaría de Obras Públicas y Desarrollo Urbano



## INFORME TRIMESTRAL ABRIL-JUNIO 2025

UNIDAD RESPONSABLE	303. Secretaría de Obras Públicas y Desarrollo Urbano	
PROGRAMA PRESUPUESTARIO	23.- Infraestructura Urbana en el Centro Histórico	
COMPONENTE	2. Infraestructura urbana del Centro Histórico bajo un proceso de planeación ordenada implementada	VALOR 22%
ACTIVIDAD	2.1 Elaboración de un diagnóstico integral sobre las necesidades de saneamiento, limpieza, mantenimiento y mejora de la imagen del Centro Histórico	34%
INDICADOR	Porcentaje de diagnósticos de mantenimiento y mejora de la imagen del Centro Histórico	

### DESCRIPCIÓN DE LAS ACCIONES Y EVIDENCIAS:

Se determina diagnosticar áreas críticas dentro del polígono del Centro Histórico, a manera de determinar las acciones de saneamiento, limpieza, mantenimiento y mejora del espacio público y la imagen urbana histórica para determinar las necesidades prioritarias, así mismo coordinar cuadrillas de mantenimiento. Se llevaron a cabo los recorridos por el personal adscrito al departamento de Diagnóstico y Coordinación de Cuadrillas del Centro Histórico así como la atención a las solicitudes de las instancias adscrita al municipio de Oaxaca de Juárez como las solicitudes ciudadanas de limpieza y mantenimiento.

### LISTADO

Dentro de la intervención se trabajarán en conjunto los espacios públicos de los diferentes puntos, Calzada de la República, Intervención del Jardín Carbajal, la Plazuela de la Cruz de Piedra y la Plazuela Eduardo Vasconcelos, Intervención avenida independencia tomando en cuenta el Jardín Morelos, la explanada del Mercado Cuarto Centenario, la Alameda de León, el Jardín San Pablo, el atrio de la iglesia de La Merced, los juegos infantiles en la prolongación de la Avenida Independencia y el Parque Galena. En estos espacios, las acciones de limpieza, lavado y retiro de contaminación visual generarán una intervención complementaria.

Elaboró

Arq. Luis Enrique Lucas Garzón  
Jefe de Departamento de  
Diagnóstico y Coordinación de  
Cuadrillas del Centro Histórico

Autorizó

Arq. Guillermo González León  
Director del Centro y Patrimonio  
Histórico  
DIRECCIÓN DEL  
CENTRO Y  
PATRIMONIO  
HISTÓRICO  
GOBIERNO MUNICIPAL 2025-2027

Vo. Bo.


PATRIMONIO CULTURAL  
DE LA HUMANIDAD  
Ing. Carlos Facundo Altocer Pérez  
Secretario de Obras Públicas y  
Desarrollo Urbano  
SECRETARÍA DE  
OBRAS PÚBLICAS Y  
DESARROLLO URBANO  
GOBIERNO MUNICIPAL 2025-2027

Secretaría de Obras Públicas y Desarrollo Urbano



## **INFORME TRIMESTRAL ABRIL-JUNIO 2025**

### **REPORTE FOTOGRÁFICO**



**Elaboró**

**Arq. Luis Enrique Lucas Garzón**  
Jefe de Departamento de  
Diagnóstico y Coordinación de  
Cuadrillas del Centro Histórico

**Autorizó**

**Arq. Guillermo González León**  
Director del Centro y Patrimonio  
Histórico

**Vo. Bo.**

**PATRIMONIO CULTURAL  
DE LA HUMANIDAD**

**Ing. Carlos Facundo Alcocer Pérez**  
Secretario de Obras Públicas y  
Desarrollo Urbano

**GOBIERNO MUNICIPAL 2025-2027**

**Secretaría de Obras Públicas y Desarrollo Urbano**



## INFORME TRIMESTRAL ABRIL - JUNIO 2025

UNIDAD RESPONSABLE	303. Secretaría de Obras Públicas y Desarrollo Urbano	
PROGRAMA PRESUPUESTARIO	23.- Infraestructura Urbana en el Centro Histórico	
COMPONENTE	2. Infraestructura urbana del Centro Histórico bajo un proceso de planeación ordenada implementada	VALOR 37%
ACTIVIDAD	2.2 Ejecución de acciones de saneamiento, limpieza, mantenimiento y mejora de la imagen del Centro Histórico	40%
INDICADOR	Porcentaje de acciones implementadas de conservación y mejoramiento del Centro Histórico realizados.	

### DESCRIPCIÓN DE LAS ACCIONES Y EVIDENCIAS:

- 2/4/2025 Pinta de guarnición de camellón central. Calle Violetas de Av. Belisario Domínguez a calle Heroica Escuela Naval Militar.
- 3/4/2025 Pinta de guarniciones del triángulo vial calle Francisco I. Madero.
- 4/4/2025 Pinta de guarniciones. Av. José María Morelos de la calle de Manuel García Vigil a la calle el Calvario.
- Pinta de guarniciones. Calzada de la Republica de la calle José María Pino Suarez a la calle de Alianza (lateral derecho).
- 9/4/2024 Pinta de guarniciones. Calzada de la Republica de calle Alianza a Periférico (lateral derecho).
- 22/4/2025 Pinta de guarniciones. calle de Armenta y López, calle Miguel Hidalgo, calle Manuel Fernández Fiallo, calle Melchor Ocampo y Av. de la independencia.
- 23/4/2025 Pinta de guarniciones. calle 5 de mayo, calle de Armenta y López, calle de Manuel Fernández Fiallo y calle Reforma.
- 24/4/2025 Pinta de guarniciones. Calzada de la Republica de la calle de Alianza a la calle de José María Pino Suarez (lateral derecho).
- 7/5/2025 Pinta de guarniciones. Calle Guadalupe Victoria, calle de Galeana, calle de Mier y Terán y calle Díaz Ordaz.
- 9/5/2025 Pinta de guarniciones. Calle Guadalupe Victoria, Galeana y Mier y Terán. 325
- 06/06/2025 Pinta de topos. Fraccionamiento la Fundación.

Elaboró

Arq. Luis Enrique Lucas Garzón  
Jefe de Departamento de  
Diagnóstico y Coordinación de  
Cua

Autorizó

Arq. Guillermo González León  
Director del Centro y Patrimonio  
Histórico

Vo. Bo.


Ing. Carlos Facundo Alcocer Pérez  
Secretario de Obras Públicas y  
Desarrollo Urbano

Secretaría de Obras Públicas y Desarrollo Urbano



## INFORME TRIMESTRAL ABRIL - JUNIO 2025

### REPORTE FOTOGRÁFICO



Elaboró

Arq. Luis Enrique Lucas Garzón  
Jefe de Departamento de  
Diagnóstico y Coordinación de  
Cuadrillas del Centro Histórico

Autorizó

Arq. Guillermo González León  
Director del Centro y Patrimonio  
Histórico

Vo. Bo.

PATRIMONIO CULTURAL  
DE LA HUMANIDAD

Ing. Carlos Facundo Alcocer Pérez  
Secretaría de Obras Públicas y  
Desarrollo Urbano

GOBIERNO MUNICIPAL 2025-2027

### DESCRIPCIÓN DE LAS ACCIONES Y EVIDENCIAS:

Secretaría de Obras Públicas y Desarrollo Urbano



## **INFORME TRIMESTRAL ABRIL - JUNIO 2025**

1/4/2025	Retiro de contaminación visual	Av. independencia A calle 20 de noviembre, calle 5 de mayo, av. Morelos esquina del jardín Carbajal, calle Porfirio Díaz.
2/4/2025	Pinta de guarnición de camellón central.	Calle Violetas de Av. Belisario Domínguez a calle Heroica Escuela Naval Militar.
2/4/2025	Retiro de contaminación visual.	polígono del Centro Histórico.
4/4/2025	Retiro de contaminación visual.	Av. de la Independencia de la calle Guadalupe Victoria a la calle de Manuel Sabino Crespo.
4/4/2025	Retiro de contaminación visual.	Av. de la Independencia esquina Xicoténcatl.
7/4/2025	Retiro de contaminación visual en diferentes puntos del centro histórico	Av. José María Morelos. Calle 5 de mayo esquina A. Gurrión. Calle Manuel Bravo esquina calle M. García Vigil.
8/4/2025	Retiro de contaminación visual.	Av. Francisco I. Madero, Av. Independencia. Av. José María Morelos de la calle M. Sabino Crespo a la calle de Tinoco y Palacios.
10/4/2025	Retiro de contaminación visual.	Av. de la independencia esquina 20 de noviembre. Av. de la Independencia esquina calle Manuel García Vigil. Calle Macedonio Alcalá de la calle de Gurrión a la Av. de la Independencia. Av. José María Morelos esquina calle Macedonio Alcalá
11/4/2025	Retiro de contaminación visual.	Av. de la Independencia de la calle 20 de noviembre a la calle de José María Pino Suarez. Av. Benito Juárez de la calle de la Constitución a la Av. de la Independencia.
21/4/2025	Retiro de contaminación visual.	Calle de la Constitución de la calle José María Pino Suarez a la calle de los libres. Perímetro de macedonio Alcalá.
22/4/2025	Retiro de contaminación visual.	Calle Tinoco y Palacios, calle Porfirio Díaz, Av. de la Independencia, Av. José María Morelos y calle Reforma.
29/4/2025	Retiro de contaminación visual.	Calle de Macedonio Alcalá del templo de Santo Domingo a la Av. de la Independencia
7/5/2025	Retiro de contaminación visual.	Av. Francisco I Madero y Av. de la Independencia.
8/5/2025	Retiro de contaminación.	Av. Benito Juárez.
9/5/2025	Retiro de contaminación visual.	Calle Calzada Francisco I Madero, Guadalupe Victoria, Galeana, Mier y Terán y Manuel Sabino Crespo.
13/5/2025	Retiro de contaminación visual.	Av. José María Morelos, de Av. Periférico a palacio municipal.
14/5/2025	Retiro de contaminación visual.	Av. Benito Juárez.
15/5/2025	Retiro de contaminación visual.	Av. Francisco I Madero.
16/5/2025	Retiro de contaminación visual.	Calle Tinoco y Palacios.

Secretaría de Obras Públicas y Desarrollo Urbano





## **INFORME TRIMESTRAL ABRIL - JUNIO 2025**

19/5/2025	Retiro de contaminación visual.	Calle Valentín Gómez Farias.
20/5/2025	Retiro de contaminación visual.	Av. José María Morelos de palacio municipal a calle de los Libres.
20/5/2025	Retiro de contaminación visual.	Calle Macedonio Alcalá del templo de Santo Domingo a Av. de la Independencia.
21/5/2025	Retiro de contaminación visual.	Calle de Porfirio Díaz y Manuel García Vigil.
22/5/2025	Retiro de contaminación visual.	Calle de los Libres y Av. Benito Juárez.
23/5/2025	Retiro de contaminación visual.	Calzada Porfirio Díaz, Av. Benito Juárez y Av. José María Morelos.
26/5/2025	Retiro de contaminación visual.	Calle Macedonio Alcalá de Santo Domingo a Av. de la Independencia. Av. José María Morelos de Periférico a palacio municipal.
28/5/2025	Retiro de contaminación visual.	Calle de Macedonio Alcalá y Av. José María Morelos.
30/5/2025	Retiro de contaminación visual.	Calle 20 de noviembre.
30/5/2025	Retiro de contaminación visual.	Calle Macedonio Alcalá, Av. José María Morelos y Jardín Carbajal.
2/6/2025	Retiro de contaminación visual.	Calles Macedonio Alcalá, Manuel Sabino Crespo, Manuel Bravo, Mariano Matamoros y Av. Benito Juárez.
3/6/2025	Retiro de contaminación visual.	Av. de la Independencia, Mártires de Tacubaya, Mariano Abasolo y 5 de mayo.
4/6/2025	Retiro de contaminación visual.	Puente de 5 Señores, Av. de la Independencia, Av. José María Morelos y la Noria.
05/06/2025	Retiro de contaminación visual.	Av. Francisco I Madero, Av. Benito Juárez y calle Reforma.
09/06/2025	Retiro de contaminación visual.	Calle Rayón esquina González Ortega.
09/06/2025	Retiro de contaminación visual.	Calle Macedonio Alcalá y Av. José María Morelos.
10/06/2025	Retiro de contaminación visual.	Calle Macedonio Alcalá.
11/06/2025	Pinta de mobiliario urbano (postes de alumbrado público).	escaleras del fortín.
11/06/2025	Mantenimiento de jardinera.	Secretaría de Obras Públicas y Desarrollo Urbano.
12/06/2025	Retiro de contaminación visual.	Calles División Oriente, Av. Benito Juárez y Calzada Francisco I Madero.
13/06/2025	Pinta de mobiliario urbano (postes de alumbrado público).	Calle Manuel García Vigil.
13/06/2025	Retiro de contaminación visual.	Calzada Francisco I Madero.
16/06/2025	Retiro de contaminación visual.	Parque Francisco I Madero.
16/06/2025	Retiro de contaminación visual.	Av. José María Morelos.
17/06/2025	Retiro de contaminación visual.	Calle Macedonio Alcalá.

Secretaría de Obras Públicas y Desarrollo Urbano





## **INFORME TRIMESTRAL ABRIL - JUNIO 2025**

18/06/2025	Retiro de contaminación visual.	Calle Porfirio Díaz.
18/06/2025	Retiro de contaminación visual.	Av. José María Morelos.
19/06/2025	Retiro de contaminación visual.	Calle Manuel Bravo y Manuel García Vigil.
19/05/2025	Retiro de contaminación visual.	Calle José María Pino Suarez.
20/06/2025	Retiro de contaminación visual.	Av. José María Morelos y Av. Benito Juárez.
20/06/2025	Retiro de contaminación visual.	Calzada de la República, Calle Curtiduría y Calle Cosijoeza.

Elaboró

Arq. Luis Enrique Lucas Garzón  
Jefe de Departamento de  
Diagnóstico y Coordinación de  
Cuadrillas del Centro Histórico

Autorizó

Arq. Guillermo González León  
Director del Centro y Patrimonio  
Histórico

Vo. Bo.

Ing. Carlos Facundo Alcocer Pérez  
Secretario de Obras Públicas y  
Desarrollo Urbano

### **REPORTE FOTOGRÁFICO**

Secretaría de Obras Públicas y Desarrollo Urbano





## **INFORME TRIMESTRAL ABRIL - JUNIO 2025**



Elaboró

Arq. Luis Enrique Lucas Garzón  
Jefe de Departamento de  
Diagnóstico y Coordinación de  
Cadrillas del Centro Histórico

Autorizó

Arq. Guillermo González León  
Director del Centro y Patrimonio  
Histórico

Vd. Bo

**PATRIMONIO CULTURAL  
DE LA HUMANIDAD**

Ing. Carlos Facundo Alcocer Pérez  
Secretario de Obras Públicas y  
Desarrollo Urbano

GOBIERNO MUNICIPAL 2025-2027

GOBIERNO MUNICIPAL 2025-2027

### **DESCRIPCIÓN DE LAS ACCIONES Y EVIDENCIAS.**

Secretaría de Obras Públicas y Desarrollo Urbano



## **INFORME TRIMESTRAL ABRIL – JUNIO 2025**

9/4/2025	Lavado de plazoletas (lateral derecho).	Calzada de la Republica de la calle José María Pino Suarez a Periférico
10/4/2025	Lavado a presión.	jardín San Pablo.
24/4/2025	Lavado a presión. y López y 5 de mayo.	calle de Miguel hidalgo, calle del Dr. Aurelio Valdivieso, calle de Armenta
28/4/2025	Lavado a presión.	Calle Vicente Guerrero.
28/4/2025	Lavado a presión.	Perímetro de iglesia de San Agustín.
28/4/2025	Lavado a presión.	jardín San Pablo.
28/4/2025	Lavado a presión.	jardín Labastida.
28/4/2025	Lavado a presión.	acceso a palacio municipal.
29/4/2025	Lavado a presión.	Jardín Carbajal.
30/4/2025	Lavado a presión.	Parque el Llano.
30/4/2025	Lavado a presión.	Alameda de León.
6/5/2025	Lavado a presión.	Escaleras del jardín Sócrates en la Av. de la Independencia.
6/5/2025	Lavado a presión.	Acceso al palacio Municipal.
7/5/2025	Lavado a presión.	Escaleras acceso al mercado Cuarto Centenario.
12/5/2025	Lavado a presión.	Jardinera en la calle de Huzares.
13/5/2025	Lavado a presión.	Plazuela Cruz de Piedra.
13/5/2025	Lavado a presión. Independencia.	Calle Macedonio Alcalá, del templo de Santo Domingo a la Av. de la
27/5/2025	Lavado a presión.	Jardín San Pablo.
27/5/2025	Lavado a presión.	Jardín del Pañuelito.
28/5/2025	Lavado a presión.	Acceso a palacio municipal.

Elaboró

Arq. Luis Enrique Lucas Garzón  
Jefe de Departamento de  
Diagnóstico y Coordinación de  
Cuadrillas del Centro Histórico

Arq. Guillermo González León  
Director del Centro y Patrimonio  
Histórico

GOBIERNO MUNICIPAL 2025-2027




Secretaría de Obras Públicas y Desarrollo Urbano



## **INFORME TRIMESTRAL ABRIL - JUNIO 2025**

### **REPORTE FOTOGRÁFICO**



Elaboró

Arq. Luis Enrique Lucas Garzón  
Jefe de Departamento de  
Diagnóstico y Coordinación de  
Cuadrillas del Centro Histórico

Autorizó

Arq. Guillermo González León  
Director del Centro y Patrimonio  
Histórico

Yo. Bo.

**PATRIMONIO CULTURAL  
DE LA HUMANIDAD**  
2025-2027

**SECRETARÍA DE  
OBRAS PÚBLICAS Y  
DESARROLLO URBANO**  
Ing. Carlos Facundo Alcocer Pérez  
Secretario de Obras Públicas y  
Desarrollo Urbano

GOBIERNO MUNICIPAL 2025-2027

Secretaría de Obras Públicas y Desarrollo Urbano



## INFORME TRIMESTRAL ABRIL - JUNIO 2025

### DESCRIPCIÓN DE LAS ACCIONES Y EVIDENCIAS

23/4/2025	Limpieza de jardineras y placa de la UNESCO.	calle de Macedonio Alcalá del templo de Santo Domingo a la Av. de la Independencia.	560,58
12/5/2025	Pinta de barda perimetral.	Jardinera en la calle de Huzares.	66
15/5/2025	Pinta de jardineras.	Calle Ignacio Allende.	206
2/6/2025	Pinta de escaleras.	Cerro del Fortín.	215
4/6/2025	Pinta de escaleras.	Cerro del Fortín.	215
05/06/2025	Pinta de escaleras.	Cerro del Fortín.	280
09/06/2025	Pinta de jardineras.	Calle Rayón esquina González Ortega.	383

Elaboró

Arq. Luis Enrique Lucas Garzón  
Jefe de Departamento de  
Diagnóstico y Coordinación de  
Cadrillas del Centro Histórico

Autorizó

Arq. Guillermo González León  
Director del Centro y Patrimonio  
Histórico

PATRIMONIO CULTURAL  
DE LA HUMANIDAD  
CENTRO Y  
PATRIMONIO  
HISTÓRICO  
GOBIERNO MUNICIPAL 2025-2027

Vo. Bo.

Ing. Carlos Facundo Alcocer Pérez  
Secretario de Obras Públicas y  
Desarrollo Urbano

SECRETARÍA DE  
OBRAS PÚBLICAS Y  
DESARROLLO URBANO  
GOBIERNO MUNICIPAL 2025-2027



## INFORME TRIMESTRAL ABRIL - JUNIO 2025

### REPORTE FOTOGRÁFICO



Elaboró

Arq. Luis Enrique Lucas Garzón  
Jefe de Departamento de  
Diagnóstico y Coordinación de  
Cuadrillas del Centro Histórico

Autorizó

Arq. Guillermo González León  
Director del Centro y Patrimonio  
Histórico

Vo. Bo.

Ing. Carlos Facundo Alcocer Pérez  
Secretario de Obras Públicas y  
Desarrollo Urbano

Secretaría de Obras Públicas y Desarrollo Urbano



## **INFORME TRIMESTRAL ABRIL - JUNIO 2025**

### **DESCRIPCIÓN DE LAS ACCIONES Y EVIDENCIAS**

21/4/2025	Pinta de mobiliario urbano (postes de alumbrado público).	Av. de la Independencia, calle Porfirio Díaz y Av. José María Morelos.
22/4/2025	Pinta de mobiliario urbano (postes de alumbrado público).	Calles 5 de mayo, calle de Armenta y López, calle Miguel Hidalgo, calle Manuel Fernández Fiallo, calle Reforma, calle Melchor Ocampo, Av. Benito Juárez y Av. de la independencia.
23/4/2025	Limpieza de papeleras.	calle de Dr. Aurelio Valdivieso y calle Miguel Hidalgo.
29/4/2025	Lavado de papeleras.	Calle de Macedonio Alcalá del templo de Santo Domingo a la Av. de la Independencia.
14/5/2025	Pinta de mobiliario urbano (bancas).	Jardín San Pablo.
15/5/2025	Pinta de mobiliario urbano (bancas).	Mercado Cuarto Centenario.
16/5/2025	Pinta de mobiliario urbano (bancas).	Jardín Conzatti.
19/5/2025	Retiro de contaminación visual.	Calle Valentín Gómez Farias.
21/5/2025	Pinta de mobiliario urbano (bancas).	Jardín Conzatti.
22/5/2025	Pinta de mobiliario urbano (postes de alumbrado público y papeleras).	Jardín Conzatti.
23/5/2025	Pinta de mobiliario urbano (postes de alumbrado público).	El Llano.
26/5/2025	Pinta de mobiliario urbano (bancas).	Parque el Llano.
27/5/2025	Pinta de mobiliario urbano (bancas).	Parque el Llano.
28/5/2025	Pinta de mobiliario urbano (bancas).	Parque el Llano.
29/5/2025	Pinta de mobiliario urbano (pinta de postes de alumbrado público y papeleras).	Parque el Llano.
09/06/2025	Pinta de mobiliario urbano (postes de alumbrado público y bancas.)	Calle Rayón esquina González Ortega.
11/06/2025	Pinta de mobiliario urbano (postes de alumbrado público).	escaleras del fortín.
13/06/2025	Pinta de mobiliario urbano (postes de alumbrado público).	Calle Manuel García Vigil.
17/06/2025	Pinta de mobiliario urbano (postes de alumbrado público).	Calle Porfirio Díaz.

**Elaboró**

**Arq. Luis Enrique Lucas Garzón**  
Jefe de Departamento de  
Diagnóstico y Coordinación de  
Cuadrillas del Centro Histórico

**Autorizó**

**Arq. Guillermo González León**  
Director del Centro y Patrimonio  
Histórico

**Vo. Bo.**

**Ing. Carlos Facundo Alcocer Pérez**  
Secretario de Obras Públicas y  
Desarrollo Urbano

Secretaría de Obras Públicas y Desarrollo Urbano





## **INFORME TRIMESTRAL ABRIL - JUNIO 2025**

### **REPORTE FOTOGRÁFICO**



**OAXACA  
DE JUÁREZ**  
GOBIERNO MUNICIPAL 2025-2027

**SECRETARÍA DE  
OBRAS PÚBLICAS Y  
DESARROLLO URBANO**  
GOBIERNO MUNICIPAL 2025-2027

**TRABAJANDO CON ENERGÍA  
Y RESULTADOS**



**Elaboró**

**Arq. Luis Enrique Lucas Garzón**  
Jefe de Departamento de  
Diagnóstico y Coordinación de  
Cuadrillas del Centro Histórico

**Autorizó**

**Arq. Guillermo González León**  
Director del Centro y Patrimonio  
Histórico

**Vo. Bo.**

**Ing. Carlos Facundo Alcocer Pérez**  
Secretario de Obras Públicas y  
Desarrollo Urbano

GOBIERNO MUNICIPAL 2025-2027

Secretaría de Obras Públicas y Desarrollo Urbano



## **INFORME TRIMESTRAL ABRIL - JUNIO 2025**

### **DESCRIPCIÓN DE LAS ACCIONES Y EVIDENCIAS**

3/4/2025	Limpia y mantenimiento de jardín y oficinas de la Secretaría de Obras Públicas.	Plazuela Vicente Guerrero Núm. 105.
23/4/2025	Limpieza de jardineras.	calle de Manuel García Vigil de la plazuela del Carmen Alto a la calle de Ignacio Allende. Calle Ignacio Allende y calle de Gurrión.
28/4/2025	Limpieza de jardineras.	calle Vicente Guerrero, calle Valerio Trujano, Flores Magón e iglesia de San Agustín.
19/5/2025	Limpieza general.	Iglesia San Agustín.
10/06/2025	Mantenimiento.	calle Rayón esquina González Ortega.
11/06/2025	Mantenimiento de jardinera.	Secretaría de Obras Públicas y Desarrollo Urbano.

**Elaboró**

Arq. Luis Enrique Lucas Garzón  
Jefe de Departamento de  
Diagnóstico y Coordinación de  
Cadrillas del Centro Histórico

**Autorizó**

Arq. Guillermo González León  
Director del Centro y Patrimonio  
Histórico

**Vo. Bo.**


Ing. Carlos Facundo Alcocer Pérez  
Secretario de Obras Públicas y  
Desarrollo Urbano

GOBIERNO MUNICIPAL 2025-2027

GOBIERNO MUNICIPAL 2025-2027



## INFORME TRIMESTRAL ABRIL - JUNIO 2025 REPORTE FOTOGRÁFICO



Elaboró

Arq. Luis Enrique Lucas Garzón  
Jefe de Departamento de  
Diagnóstico y Coordinación de  
Cuadrillas del Centro Histórico

Autorizó

Arq. Guillermo González León  
Director del Centro y Patrimonio  
Histórico

Ver. Bo.

PATRIMONIO CULTURAL  
DE LA HUMANIDAD

Ing. Carlos Facundo Alcocer Pérez  
Secretario de Obras Públicas y  
DESARROLLO URBANO

GOBIERNO MUNICIPAL 2025-2027

Secretaría de Obras Públicas y Desarrollo Urbano