



## FICHA TÉCNICA DE REPORTE DE INFORMACIÓN (INFORME INTERNO)

Fecha de elaboración	30 de junio de 2025.
Unidad responsable	Secretaría de Gobierno y Territorio.
Persona servidora pública y área responsable	José Gerardo Flores Caballero Director de Protección Civil

EJE PMD:	3. Gobierno de Paz, Seguridad y Justicia.
Objetivo PMD:	3.3 Contribuir en la salvaguarda de la ciudadanía municipal.
Estrategia PMD:	3.3.2 Fomentar la cultura de protección civil y gestión de riesgos en la ciudadanía.
Línea de acción PMD:	
Programa Presupuestario:	11 Prevención de Desastres
Nivel:	Componente 1
Nombre del indicador:	Porcentaje de estrategias para la prevención de riesgos realizadas
Medio de verificación:	Informe general presentado por la Dirección de Protección Civil.
Frecuencia de medición:	Trimestral

Problemática atendida (Diagnóstico situacional)	La probabilidad de ocurrencia de la presencia de un fenómeno perturbador natural o antrópico puede resultar impredecible, por ello la importancia de realizar acciones preventivas, así como monitoreo o activación de los protocolos correspondientes.
Acciones realizadas	Simulacros, capacitaciones, acciones de prevención, difusión, gestiones para actualización del atlas de riesgos, operativos preventivos, tequios, entrevistas, difusión en redes sociales, participación en reuniones, consejos y mesas de trabajo, sesión del consejo de protección civil, verificación de medidas de seguridad en eventos masivos y quema de pirotecnia, formación de comités vecinales, asesorías y reuniones en materia de protección civil.
Beneficiarios	Población General 270,955 habitantes, Mujeres: 145,384. Hombres: 125,571.
Actores aliados	Secretaría de prosperidad económica vecinal, Coordinación estatal de Protección Civil y GIRD, Secretaría de Seguridad Vecinal, iniciativa privada, CANIRAC, Agencias Municipales y de Policía, Regiduría de Protección Civil, Secretaría de Medio Ambiente y Gestión Hídrica, Secretaría de Obras







	Públicas y Desarrollo Urbano, Secretaría de Servicios Vecinales, Secretaria de Gobierno y Territorio, Instituto Municipal de la Juventud, Secretaria Municipal, Centro y Patrimonio Histórico, INAH, IEEPO, IMSS.
Fecha de inicio	1 de abril del 2025
Fecha de conclusión	30 de junio de 2025

<b>META ANUAL 2025</b>	<b>1434 act.</b>		
<b>Resultado</b>	<b>Total de la actividad</b>	<b>Valores programados</b>	<b>Valores alcanzados</b>
	366	30%	<b>28%</b>


#### Evidencias

#### FICHA TÉCNICA DE REPORTE DE INFORMACIÓN

- 1.1 Realización de acciones de prevención de riesgos
- 1.2 Realización de simulacros con los diversos sectores sociales.
- 1.3 Capacitación en temas de protección civil al personal municipal, sector privado y sector público.
- 1.4 Gestión para la actualización del Atlas de Riesgo Municipal.

Elaboró	Verificó
 LIC. WENDY YOMARA SÁNCHEZ HERNÁNDEZ ENLACE ADMINISTRATIVO	 LIC. JULIO NESTOR FLORES MORALES JEFE DE DPTO. CAPACITACIÓN, VERIFICACIÓN Y SEGUIMIENTO.



 LIC. JOSE GERARDO FLORES CABALLERO DIRECTOR DE PROTECCIÓN CIVIL
---







## FICHA TÉCNICA DE REPORTE DE INFORMACIÓN (INFORME INTERNO)

Fecha de elaboración	30 de junio de 2025.
Unidad responsable	Secretaría de Gobierno y Territorio.
Persona servidora pública y área responsable	José Gerardo Flores Caballero. Director de Protección Civil.

EJE PMD:	3.Gobierno de Paz, Seguridad y Justicia.
Objetivo PMD:	3.3 Contribuir en la salvaguarda de la ciudadanía municipal.
Estrategia PMD:	3.3.2 Fomentar la cultura de protección civil y gestión de riesgos en la ciudadanía.
Línea de acción PMD:	3.3.2.1 Impulsar campañas informativas sobre auto protección y cultura de prevención de desastres.
Programa Presupuestario:	11 Prevención de Desastres
Nivel:	Actividad 1.1
Nombre del indicador:	Porcentaje de acciones de prevención realizadas
Medio de verificación:	Informe general presentado por la Dirección de Protección Civil.
Frecuencia de medición:	Trimestral

Problemática atendida (Diagnóstico situacional)	La falta de cultura en prevención y ejecución de medidas de seguridad en materia de protección civil, aumenta el nivel de exposición y vulnerabilidad de la población ante la ocurrencia de un fenómeno perturbador.
Acciones realizadas	Operativos preventivos, tequios, entrevistas, difusión en redes sociales, participación en reuniones, consejos y mesas de trabajo, sesión del consejo de protección civil, verificación de medidas de seguridad en eventos masivos y quema de pirotecnia, formación de comités vecinales, asesorías y reuniones en materia de protección civil.
Beneficiarios	Población General 270, 955 habitantes, Mujeres: 145,384. Hombres: 125, 571.
Actores aliados	Regiduría de Protección Civil, Secretaría de Medio Ambiente y Gestión Hídrica, Secretaria de Obras Públicas y Desarrollo Urbano, Secretaría de Servicios Vecinales, Secretaria de Gobierno y Territorio, Secretaría de Seguridad Vecinal, Instituto Municipal de la Juventud, Secretaria Municipal, Centro y Patrimonio Histórico, INAH, CEPKO, IEEPO, IMSS, Agencias Municipales y de Policía.





Fecha de inicio	1 de abril de 2025
Fecha de conclusión	30 de junio de 2025

<b>META ANUAL 2025</b>	<b>1220 act.</b>		
<b>Resultado</b>	<b>Total de la actividad</b>	<b>Valores programados</b>	<b>Valores alcanzados</b>
	305	25%	<b>25%</b>

Evidencias					
ACTIVIDAD 1.1					
	2º TRIMESTRE			TOTAL	PORCENTAJE
	ABRIL	MAYO	JUNIO		
OPERATIVOS PREVENTIVOS	17	19	9	45	25%
TEQUIOS	4	4	4	12	
ENTREVISTAS	8	6	6	20	
PUBLICACIONES EN FACEBOOK	30	30	30	90	
DETECCIÓN DE RIESGOS EN INMUEBLES	21	12	12	45	
REVISIÓN PREVENTIVA EVENTOS MASIVOS	12	11	14	37	
SESIÓN ORDINARIA DEL CONSEJO MUNICIPAL DE PROTECCIÓN CIVIL POR TEMPORADA DE LLUVIAS	0	0	1	1	
COMITES VECINALES DE PROTECCIÓN CIVIL	0	7	0	7	
REUNIONES Y ASESORIAS EN MATERIA DE PROTECCIÓN CIVIL	3	1	4	8	
REVISIÓN Y RECOMENDACIONES EN MERCADOS MUNICIPALES	0	0	1	1	
VERIFICACIÓN DE MEDIDAS DE SEGURIDAD PARA QUEMA DE PIROTECNIA	6	4	5	15	
APOYO SOLIDARIO POR HURACAN ERICK	0	0	1	1	
REUNIONES, SESIONES DE CONSEJOS, MESAS DE TRABAJO.	8	7	8	23	
TOTAL DE ACTIVIDADES				305	

### DETECCIÓN DE RIESGOS EN INMUEBLES.

Lugar: Naranjos número 317, colonia centro, denominado: Nueva Elektra del milenio S.A. de C. V. giro: Tienda departamental y/o supermercado de cadena de presencia nacional o internacional.

Lugar: Intersección que forman las calles de: Avenida Lázaro Cárdenas, calzada de la república, avenida independencia y avenida José María Morelos y Pavón.

Lugar: Auditorio Guelaguetza verificación previo al concierto denominado: JUNTOS

Lugar: Avenida reforma esquina Constitución colonia centro atrás del templo de Santo Domingo

Lugar: Avenida reforma esquina Constitución colonia centro atrás del templo de Santo Domingo

Lugar: Plaza de la danza, revisión de carpa y templete







Lugar: Explanada de la plaza de la danza, revisión de armado de templete con motivo de los 100 días de trabajo y resultados.

Lugar: Calle Nudo Mixteco número 515 "D" colonia volcanes, para verificar una barda en riesgo que presenta pérdida de su vertical, y que al parecer tiene la tendencia a volcarse con riesgos de colapso. Se emite reporte técnico

Lugar: Explanada de la agenda municipal de San Felipe del agua, para valoración técnica de colocación de cubierta del mercado público de esa zona

Lugar: Calle Francisco I. Madero, número 115, Santa María del Marquesado, con denominación: Tienda Soriana S.A De C.V.

Lugar: Portal de flores número 10, colonia centro .

Lugar: Plaza de la danza, revisión a los puestos provisionales colocados en la explanada de la plaza de la danza, con motivo de la Instalación del tianguis de cuaresma 2025, Se Verifican y revisan Instalaciones De Suministro De Gas L.P. y Uso De Carbón

Lugar: Carretera internacional Cristóbal Colón sin número, monumento a la madre en el cual pretenden realizar la colocación de una estructura de perfiles estructurales, para la colocación de pantalla publicitaria.

Lugar: Plaza de la danza, verificación y revisión de instalación eléctrica, instalación de templete y casetas para evento denominado: Tianguis de cuaresma 2025

Lugar: En los cruceros que forman la avenida Eduardo Mata, calle la costa y Gonzáles Ortega, donde se pretende la colocación de la estructura y pantalla electrónica para la proyección de publicidad diversa.

Lugar: Macedonio Alcalá andador turístico entre la plazuela del Carmen alto y calle Berriozábal

Lugar: Adolfo Gurrión esquina cinco de mayo

Lugar: Calle García Vigil esquina Jesús Carranza

Lugar: Jardín San Francisco calle Dr. Pardo entre Bustamante y Armenta y López revisión de puestos

Lugar: Anunció desprendido de fachada por riesgo de caer, en Av. Heroica Escuela Naval Militar, Col. Reforma.

Lugar: Explanada de la alameda de León, revisión del escenario y estructura del mismo. Evento "Concierto"

Lugar: Calle Armenta y López número 821, Colonia centro actualmente se encuentran las instalaciones de la sub delegación Oaxaca del IMSS.

Lugar: La plaza de la danza: previa instalación y colocación de módulos, toldos y enlonados de sobreposición, de Caja Popular Mexicana para el evento denominado: Celebrando a Mamá y a Los Peques Del Hogar".

Lugar: Avenida Independencia número 103, Interiores 09 y 10, colonia Centro, oficinas de la coordinación de atención vecinal.

Lugar: Carretera Cristóbal número exterior 818, colonia agencia de santa rosa panzacola.

Lugar: Calle Sabinos número 421, Colonia Reforma.

Lugar: Boulevard Eduardo Vasconcelos, número exterior 807, colonia Barrio de Jalatlaco.

Lugar: Mariano Matamoros 208, Centro.

Lugar: Quinta Amarantos, carretera a Atzompa No. 1851: previa instalación y colocación de módulos, toldos y stands. Evento denominado "CONVENCIÓN IMAGINA ZERO"

Lugar: Crespo número 203, colonia centro.





Lugar: Carretera Internacional, num. Ext. 1708 colonia del Maestro, con denominación Bodega Aurrera

Lugar: Plaza de la danza: previa instalación y colocación de módulos, toldos y stands. Centro, Oaxaca de Juárez, evento denominado "Convención del café oaxaqueño"

Lugar: Quinta Amarantos, carretera a Atzompa No. 1851: previa instalación y colocación de módulos, toldos y stands. Evento denominado "FERIA DEL CRÉDITO, CAJA POPULAR MEXICANA"

Lugar: Calle 20 de noviembre, interior del mercado 20 de noviembre, colonia centro, denominado, departamento de apoyo a la educación para adultos.

Lugar: Calle privada de Modesto Díaz, número 103, colonia Ricardo flores Magón, inmueble denominado. Carpintería.

Lugar: Agencia Guadalupe victoria, verificación del perimetral de un arroyo, Recorrido acompañado por la agente, C. Sandra Santibáñez Guantes y los vecinos.

Lugar: Calle 3 de octubre número 304, colonia Santa María, con número de folio f-436.

Lugar: Avenida Lázaro Cárdenas, Calzada de la República, Avenida Independencia, Avenida Morelos, Calzada del panteón, y camino Antiguo a Ixcotel, donde se pretende colocar una estructura para pantalla publicitaria.

Lugar: Plaza de la danza y ayuntamiento municipal de Oaxaca de Juárez.

Lugar: Boulevard Eduardo Vasconcelos número 807, colonia Barrio de Jalatlaco con giro de Taller Mecánico Automotriz

Lugar: Calle arroyo seco número 104, colonia linda vista, por la problemática y afectación que presenta un árbol, en colindancia con el inmueble.

Lugar: Calle Lluvia Número 127, Colonia Lomas Del Crestón, Oaxaca De Juárez, En Donde la Petición De La Solicitante Requiere Una Valoración De Su Vivienda.

Lugar: Mercado 20 de noviembre, calle 20 de noviembre esquina con calle Aldama.

Lugar: Calle 21 De Marzo De La Colonia Santa María De Este Municipio De Oaxaca De Juárez, Para Verificar El Estado Físico De Los Gaviones Que Se Localizan En Paramento Con La Carretera Internacional 190 Del Cerro Del Fortín.

Lugar: Supervisión por reporte ciudadano, en el inmueble ubicado en calle san Martín, num.109, paraje san Pedro, trinidad de Viguera, del instituto mi pequeño ángel, se emiten observaciones.

#### **LUGARES DE TEQUIOS.**

Colonia centro ,Av símbolos patrios, San Martín mexicapam, Esq 20 de noviembre Centro, Calle 16 de septiembre, Ej Guadalupe Victoria, San Felipe del Agua, Donaji, San Juan Chapultepec, Santa Rosa, Arroyo Montoya.

*[Handwritten signatures and initials in blue ink]*









**OAXACA  
DE JUÁREZ**  
GOBIERNO MUNICIPAL 2025-2027



PATRIMONIO CULTURAL  
DE LA HUMANIDAD  
2025-2027

**SECRETARÍA DE  
GOBIERNO Y TERRITORIO**

GOBIERNO MUNICIPAL 2025-2027

Elaboró	Verificó
 LIC. WENDY YOMARA SÁNCHEZ HERNÁNDEZ ENLACE ADMINISTRATIVO	 ARQ. BEATRIZ MARCIAL SANTIAGO JEFA DEL DPTO. DE NORMALIDAD Y GESTIÓN DE RIESGOS
<p>va. Bo.</p> <p>LIC. JOSE GERARDO FLORES CABALLERO DIRECTOR DE PROTECCIÓN CIVIL</p>	



PATRIMONIO CULTURAL  
DE LA HUMANIDAD  
GOBIERNO MUNICIPAL 2025-2027

GOBIERNO MUNICIPAL 2025-2027





## FICHA TÉCNICA DE REPORTE DE INFORMACIÓN (INFORME INTERNO)

Fecha de elaboración	30 de junio de 2025.
Unidad responsable	Secretaría de Gobierno y Territorio.
Persona servidora pública y área responsable	José Gerardo Flores Caballero. Director de Protección Civil.

EJE PMD:	3.Gobierno de Paz, Seguridad y Justicia.
Objetivo PMD:	3.3 Contribuir en la salvaguarda de la ciudadanía municipal.
Estrategia PMD:	3.3.2 Fomentar la Cultura de la Protección Civil y gestión de riesgos en la ciudadanía.
Línea de acción PMD:	3.3.2.2 Incentivar la participación ciudadana en las medidas de Protección Civil Municipales.
Programa Presupuestario:	11 Prevención de Desastres
Nivel:	Actividad 1.2
Nombre del indicador:	Porcentaje de simulacros con los diversos sectores sociales realizados
Medio de verificación:	Informe general presentado por la Dirección de Protección Civil.
Frecuencia de medición:	Trimestral

Problemática atendida (Diagnóstico situacional)	Ante la vulnerabilidad a la que se encuentra expuesto nuestro municipio de Oaxaca de Juárez y el Nivel de incidencia a la que se expone ante los diversos fenómenos perturbadores, es importante realizar los simulacros para los riesgos detectados.
Acciones realizadas	Participación como observadores y evaluadores del ejercicio.
Beneficiarios	679 personas: mujeres: 380, hombres:299.
Actores aliados	Coordinación estatal de Protección Civil y GIRD, Secretaría de Seguridad Vecinal.
Fecha de inicio	1 de abril de 2025
Fecha de conclusión	30 de junio de 2025

META ANUAL 2025	14 act.		
Resultado	Total de la actividad	Valores programados	Valores alcanzados
	4	30%	30%







## Evidencias

### ACTIVIDAD 1.2

	2º TRIMESTRE			TOTAL	PORCENTAJE
	ABRIL	MAYO	JUNIO		
SIMULACROS	2	1	1	4	30%
PERSONAS CAPACITADAS	550	44	85	679	



GAS DE OAXACA



BRIGADA DE PALACIO  
MUNICIPAL



GUARDERÍA WINNIE POOH



GUARDERÍA  
"MARGARITA MAZA DE JUÁREZ"



PATRIMONIO CULTURAL  
DE LA HUMANIDAD  
2025-2027

**DEPARTAMENTO  
DE CAPACITACIÓN,  
VERIFICACIÓN Y  
SEGUIMIENTO**  
GOBIERNO MUNICIPAL 2025-2027

Elaboró

Verificó

LIC. WENDY YOMARA SÁNCHEZ  
HERNÁNDEZ  
ENLACE ADMINISTRATIVO

LIC. JULIO NESTOR FLORES  
MORALES  
JEFE DE DPTO. CAPACITACIÓN,  
VERIFICACIÓN Y SEGUIMIENTO.

LIC. JOSE GERARDO FLORES CABALLERO  
DIRECTOR DE PROTECCIÓN CIVIL

DIRECCIÓN DE  
PROTECCIÓN  
CIVIL



## FICHA TÉCNICA DE REPORTE DE INFORMACIÓN (INFORME INTERNO)

Fecha de elaboración	30 de junio de 2025.
Unidad responsable	Secretaría de Gobierno y Territorio.
Persona servidora pública y área responsable	José Gerardo Flores Caballero Director de Protección Civil.

EJE PMD:	3.Gobierno de Paz, Seguridad y Justicia.
Objetivo PMD:	3.3 Contribuir en la salvaguarda de la ciudadanía municipal.
Estrategia PMD:	3.3.1 Fortalecer la prevención de riesgos.
Línea de acción PMD:	3.3.1.4 Brindar Capacitación al personal de Protección Civil.
Programa Presupuestario:	11- Prevención de Desastres
Nivel:	Actividad 1.3
Nombre del indicador:	Porcentaje de capacitaciones en temas de protección civil al personal municipal, sector privado y sector público realizadas
Medio de verificación:	Informe general presentado por la Dirección de Protección Civil.
Frecuencia de medición:	Trimestral.

Problemática atendida (Diagnóstico situacional)	La falta de cultura en prevención y ejecución de protocolos de actuación ante una emergencia.
Acciones realizadas	Capacitaciones en temas como: Básico de Protección Civil, Sismos, Uso y manejo de de extintores, Primeros Auxilios, Evacuación de Inmuebles
Beneficiarios	831 personas. Mujeres: 421, Hombres: 410.
Actores aliados	Secretaria de prosperidad económica vecinal, iniciativa privada, CANIRAC, Agencias Municipales y de Policía.
Fecha de inicio	1 de abril de 2025
Fecha de conclusión	30 de junio de 2025

META ANUAL 2025	144 act.		
Resultado	Total de la actividad	Valores programados	Valores alcanzados
	37	30%	30%







### Evidencias

#### ACTIVIDAD 1.3

	2º TRIMESTRE				PORCENTAJE
	ABRIL	MAYO	JUNIO	TOTAL	
CAPACITACIONES EN MATERIA DE PROTECCIÓN CIVIL	9	12	16	37	30%
NUMERO DE PERSONAS CAPACITADAS.	147	115	569	858	




**PATRIMONIO CULTURAL  
DE LA HUMANIDAD**  
2025-2027  
**DEPARTAMENTO  
DE CAPACITACIÓN,  
VERIFICACIÓN Y  
SEGUIMIENTO**  
GOBIERNO MUNICIPAL 2025-2027

Elaboró

Verificó

  
LIC. WENDY YOMARA SÁNCHEZ  
HERNÁNDEZ  
ENLACE ADMINISTRATIVO

  
LIC. JULIO NESTOR FLORES  
MORALES  
JEFE DE DPTO. CAPACITACIÓN,  
VERIFICACIÓN Y SEGUIMIENTO.

  
LIC. JOSÉ GERARDO FLORES CABALLERO  
DIRECTOR DE PROTECCIÓN CIVIL





## FICHA TÉCNICA DE REPORTE DE INFORMACIÓN (INFORME INTERNO)

Fecha de elaboración	30 de junio de 2025.
Unidad responsable	Secretaría de Gobierno y Territorio.
Persona servidora pública y área responsable	José Gerardo Flores Caballero. Dirección de Protección Civil.

EJE PMD:	3. Gobierno de Paz, Seguridad y Justicia.
Objetivo PMD:	3.3 Contribuir en la salvaguarda de la ciudadanía municipal.
Estrategia PMD:	3.3.1 Fortalecer la prevención de riesgos.
Línea de acción PMD:	3.3.1.1 Gestionar la Actualización del Atlas de Riesgos Municipal.
Programa Presupuestario:	11- Prevención de Desastres
Nivel:	Actividad 1.4
Nombre del indicador:	Porcentaje de gestiones realizadas.
Medio de verificación:	Informe general presentado por la Dirección de Protección Civil.
Frecuencia de medición:	Trimestral

Problemática atendida (Diagnóstico situacional)	El municipio no cuenta con un Atlas municipal de riesgos actualizado.
Acciones realizadas	Solicitar presupuestos, así como asesorías relacionadas a la elaboración del Atlas de riesgos Municipal, gestión de apoyos interinstitucionales, reportes técnicos y acciones internas.
Beneficiarios	Población General 270, 955 habitantes, Mujeres: 145,384. Hombres: 125, 571.
Actores aliados	Sector privado especialista en gestión de riesgos, Cap. Primero de la Fuerza Aérea Marco Antonio Salinas Gutiérrez, Jefe de la Estación Meteorológica Militar No. 8, Morelia, Mich, CENAPRED, Secretaría de Gestión Integral de Riesgos y Protección Civil de la Ciudad de México.
Fecha de inicio	1 de abril de 2025
Fecha de conclusión	30 de junio de 2025

META ANUAL 2025	80 act.		
Resultado	Total de la actividad	Valores programados	Valores alcanzados
	20	35%	25%










## Evidencias

ACTIVIDAD 1.4					
	2º TRIMESTRE			TOTAL	PORCENTAJE
	ABRIL	MAYO	JUNIO		
SOLICITUD DE PRESUPUESTO PARA ELABORACIÓN DE ATLAAS DE RIESGO.	0	0	4	4	35%
ACUERDO DEL CONSEJO MUNICIPAL DE PROTECCIÓN CIVIL PARA LA EJECUCIÓN DE ACTUALIZACIÓN DEL ATLAS DE RIESGO MUNICIPAL	0	0	1	1	
ASESORIA POR PARTE DE DEPENDENCIAS A FINES A PROTECCIÓN CIVIL SOBRE LOS ASPECTOS A CONSIDERAR EN LA ELABORACIÓN DEL RECORRIDO DE SITUACIÓN CRÍTICA DE RÍOS Y ARROYOS PARA DETECCIÓN DE VULNERABILIDAD Y GEOLOCALIZACIÓN	0	1	2	3	
MESAS DE TRABAJO PARA DELEGAR TAREAS DE GESTIÓN PARA LA ACTUALIZACIÓN DEL ATLAS DE RIESGO POR PARTE DE LOS DEPARTAMNETOS QUE INTEGRAN ESTA DIRECCIÓN DE PROTECCIÓN CIVIL.	0	1	2	3	
ASESORIA PARA ELABORACIÓN DE MAPAS DE PERCEPCIÓN DE RIESGOS.	2	1	3	6	
<b>TOTAL DE ACTIVIDADES</b>				<b>20</b>	

Elaboró	Verificó
 WENDY YOMARA SÁNCHEZ HERNÁNDEZ ENLACE ADMINISTRATIVO	 ARO BEATRIZ MARCIAL SANTIAGO JEFA DEL DPTO. DE NORMATIVIDAD Y GESTIÓN DE RIESGOS
 PATRIMONIO CULTURAL DE LA HUMANIDAD DIRECCIÓN DE PROTECCIÓN CIVIL GOBIERNO MUNICIPAL 2025-2027	

LIC. JOSE GERARDO FLORES CABALLERO  
DIRECTOR DE PROTECCIÓN CIVIL

PATRIMONIO CULTURAL  
DE LA HUMANIDAD  
2025-2027  
**DIRECCIÓN DE  
PROTECCIÓN  
CIVIL**  
GOBIERNO MUNICIPAL 2025-2027





## FICHA TÉCNICA DE REPORTE DE INFORMACIÓN (INFORME INTERNO)

Fecha de elaboración	30 de junio de 2025.
Unidad responsable	Secretaría de Gobierno y Territorio.
Persona servidora pública y área responsable	José Gerardo Flores Caballero. Dirección de Protección Civil.

EJE PMD:	3. Gobierno de Paz, Seguridad y Justicia.
Objetivo PMD:	3.3 Contribuir en la salvaguarda de la ciudadanía municipal.
Estrategia PMD:	3.3.1 Fortalecer la prevención de riesgos.
Línea de acción PMD:	3.3.1.2 Realizar el Plan Municipal de Protección Civil. 3.3.1.3 Desarrollar Mapas de Percepción de riesgos actualizados para identificar las zonas vulnerables o afectadas.
Programa Presupuestario:	11- Prevención de Desastres
Nivel:	Componente 2
Nombre del indicador:	Porcentaje de estrategias para atender emergencias por riesgos, siniestros o desastres implementadas
Medio de verificación:	Informe general presentado por la Dirección de Protección Civil.
Frecuencia de medición:	Trimestral

Problemática atendida (Diagnóstico situacional)	El nivel de ocurrencia de una emergencia es impredecible se puede desencadenar por un fenómeno natural o desencadenado por las acciones del hombre, pero de la índole que se presente debe ser atendido y mitigado mediante el cumplimiento de las medidas de seguridad en materia de Protección Civil.
Acciones realizadas	Atención a: Combate de incendios, Fugas de gas, cables caídos, ramas fracturas y árboles caídos o en mal estado, limpia de residuos tóxicos en la cinta asfáltica, trabajos de infraestructura dañada. Inspecciones por inicio de operaciones, constancias por obra, constancia de seguridad, constancia de pirotecnia, constancia eventos masivos, factibilidad, vistos buenos.
Beneficiarios	Mujeres: 55060, Hombres: 52150
Actores aliados	H. Cuerpo de Bomberos, CFE, Policía Municipal, Policía Vial, Secretaría de Prosperidad económica y vecinal, Secretaría de Obras Públicas y Desarrollo Urbano, Sector Público y Privado.
Fecha de inicio	1 de abril 2025
Fecha de conclusión	30 de junio de 2025







META ANUAL 2025	1028		
Resultado	Total de la actividad	Valores programados	Valores alcanzados
	259	25%	25%

**Evidencias**

**FICHAS TÉCNICAS DE REPORTE DE INFORMACIÓN.**

2.1 Atención de emergencias reportadas.

2.2 Supervisión de análisis de riesgos en inmuebles y detección de riesgos potenciales.



Elaboró	Verificó	 <b>PATRIMONIO CULTURAL DE LA HUMANIDAD</b> 2025-2027 <b>DEPARTAMENTO DE ATENCIÓN Y OPERATIVIDAD</b> GOBIERNO MUNICIPAL 2025-2027
 WENDY YOMARA SÁNCHEZ HERNÁNDEZ ENLACE ADMINISTRATIVO	 LIC. JOSÉ MANUEL MORALES LES MAZA JEFE DEL DPTO. ATENCIÓN Y OPERATIVIDAD	



LIC. JOSÉ GERARDO FLORES CABALLERO  
DIRECTOR DE PROTECCIÓN CIVIL

**PATRIMONIO CULTURAL  
DE LA HUMANIDAD**  
2025-2027  
**DIRECCIÓN DE  
PROTECCIÓN  
CIVIL**  
GOBIERNO MUNICIPAL 2025-2027





## FICHA TÉCNICA DE REPORTE DE INFORMACIÓN (INFORME INTERNO)

Fecha de elaboración	30 de junio de 2025.
Unidad responsable	Secretaría de Gobierno y Territorio.
Persona servidora pública y área responsable	José Gerardo Flores Caballero. Director de Protección Civil.

EJE PMD:	3. Gobierno de Paz, Seguridad y Justicia.
Objetivo PMD:	3.3 Contribuir en la salvaguarda de la ciudadanía municipal.
Estrategia PMD:	3.3.1 Fortalecer la prevención de riesgos.
Línea de acción PMD:	3.3.1.2 Realizar el Plan Municipal de Protección Civil.
Programa Presupuestario:	11- Prevención de Desastres
Nivel:	Actividad 2.1
Nombre del indicador:	Porcentaje de emergencias reportadas atendidas
Medio de verificación:	Informe general presentado por la Dirección de Protección Civil.
Frecuencia de medición:	Trimestral.

Problemática atendida (Diagnóstico situacional)	Emergencias que ponen en riesgo a los vecinos y vecinas de la municipalidad.
Acciones realizadas	Atención a: Combate de incendios, Fugas de gas, cables caídos, ramas fracturas y árboles caídos o en mal estado, limpia de residuos tóxicos en la cinta asfáltica, trabajos de infraestructura dañada.
Beneficiarios	Sector público y privado y población civil. Mujeres: 28 820, Hombres: 27030
Actores aliados	H. Cuerpo de Bomberos, CFE, Policía Municipal, Policía Vial.
Fecha de inicio	1 de abril de 2025
Fecha de conclusión	30 de junio de 2025

META ANUAL 2025	420		
Resultado	Total de la actividad	Valores programados	Valores alcanzados
	106	25%	<b>25%</b>







## Evidencias

### ACTIVIDAD 2.1

	2º TRIMESTRE			TOTAL	PORCENTAJE
	ABRIL	MAYO	JUNIO		
ATENCIÓN A FUGAS U OLOR DE GAS	6	6	1	13	25%
RAMAS Y ARBOLES CAÍDOS O EN MAL ESTADO	14	11	17	42	
LIMPIA DE RESIDUOS TÓXICOS O INFLAMABLES EN LA CINTA ASFÁLTICA	1	1	1	3	
TRABAJOS DE INFRAESTRUCTURA URBANA DAÑADOS	3	3	8	14	
ATENCIÓN A INCENDIOS Y QUEMA DE PASTIZALES	19	9	3	31	
ATENCIÓN A ENCHARCAMIENTOS	1	0	0	1	
PROTOCOLO POR SISMOS	2	0	0	2	
TOTAL DE ACTIVIDADES DE ACTIVIDADES EN EL TRIMESTRE				106	



árbol caído en el fraccionamiento Elsa Sta. Rosa



Sofocación de incendio Ribera del río atoyac.

Elaboró

Verificó

WENDY YOMARA SÁNCHEZ  
HERNÁNDEZ  
ENLACE ADMINISTRATIVO

LIC. JOSÉ MANUEL MORALES MAZA  
JEFE DEL DPTO. ATENCIÓN DE LA HUMANIDAD  
OPERATIVIDAD



DEPARTAMENTO  
DE ATENCIÓN Y  
OPERATIVIDAD  
GOBIERNO MUNICIPAL 2025-2027

LIC. JOSÉ GERARDO FLORES CABALLERO  
DIRECTOR DE PROTECCIÓN CIVIL

PATRIMONIO CULTURAL  
DE LA HUMANIDAD  
2025-2027  
DIRECCIÓN DE  
PROTECCIÓN  
CIVIL  
GOBIERNO MUNICIPAL 2025-2027



## FICHA TÉCNICA DE REPORTE DE INFORMACIÓN (INFORME INTERNO)

<b>Fecha de elaboración</b>	30 de junio de 2025.
<b>Unidad responsable</b>	Secretaría de Gobierno y Territorio.
<b>Persona servidora pública y área responsable</b>	José Gerardo Flores Caballero. Director de Protección Civil.

<b>EJE PMD:</b>	3. Gobierno de Paz, Seguridad y Justicia.
<b>Objetivo PMD:</b>	3.1 Contribuir en la salvaguarda de la ciudadanía municipal.
<b>Estrategia PMD:</b>	3.3.1 Fortalecer la prevención de riesgos.
<b>Línea de acción PMD:</b>	3.3.1.3 Desarrollar Mapas de Percepción de riesgos actualizados para identificar las zonas vulnerables o afectadas.
<b>Programa Presupuestario:</b>	11- Prevención de Desastres
<b>Nivel:</b>	Actividad 2.2
<b>Nombre del indicador:</b>	Supervisión de análisis de riesgos en inmuebles y detección de riesgos potenciales
<b>Medio de verificación:</b>	Informe general presentado por la Dirección de Protección Civil.
<b>Frecuencia de medición:</b>	Trimestral.

<b>Problemática atendida (Diagnóstico situacional)</b>	La falta de cultura en prevención y ejecución de medidas de seguridad en comercios, centro educativos, inmuebles, construcciones.
<b>Acciones realizadas</b>	Inspecciones por inicio de operaciones, constancias por obra, constancia de seguridad, constancia de pirotecnia, constancia eventos masivos, factibilidad, visto bueno.
<b>Beneficiarios</b>	Sector público y privado y población civil. Mujeres: 26 240, Hombres: 25 120
<b>Actores aliados</b>	Secretaria de Prosperidad económica y vecinal, Secretaria de Obras Públicas y Desarrollo Urbano, Sector Público y Privado.
<b>Fecha de inicio</b>	1 de abril de 2025
<b>Fecha de conclusión</b>	30 de junio de 2025

<b>META ANUAL 2025</b>	608		
<b>Resultado</b>	<b>Total de la actividad</b>	<b>Valores programados</b>	<b>Valores alcanzados</b>
	153	25%	25%







### Evidencias



#### ACTIVIDAD 2.2

	12			TOTAL	PORCENTAJE
	ABRIL	MAYO	JUNIO		
CONSTANCIA DE OBRA	3	0	2	5	25%
CONSTANCIAS DE SEGURIDAD POR TRÁMITE OFICIAL	5	5	6	16	
REVISIÓN POR INICIO DE OPERACIONES A COMERCIOS ESTABLECIDOS	17	26	16	59	
REVISIONES A ESTANCIAS INFANTILES-GUARDERÍAS O CENTROS EDUCATIVOS (VISTOS BUENOS)	3	7	7	17	
FACTIBILIDAD (TRÁMITE OFICIAL)	6	5	11	22	
CONSTANCIA PARA QUEMA DE PIROTECNIA	6	4	5	15	
FACTIBILIDAD DE INMUEBLE PARA EVENTO MASIVO	12	5	2	19	
<b>TOTAL DE ACTIVIDADES</b>				<b>153</b>	

Elaboró

Verificó

LIC. WENDY YOMARA SÁNCHEZ.  
HERNÁNDEZ  
ENLACE ADMINISTRATIVO

ARQ. BEATRIZ MARCIAL SANTIAGO  
JEFA DEL DPTO. DE NORMALIDAD  
Y GESTIÓN DE RIESGOS

LIC. JOSE GERARDO FLORES CABALLERO  
DIRECTOR DE PROTECCIÓN CIVIL

PATRIMONIO CULTURAL  
DE LA HUMANIDAD  
2025-2027

DIRECCIÓN DE  
PROTECCIÓN  
CIVIL

GOBIERNO MUNICIPAL 2025-2027



PATRIMONIO CULTURAL  
DE LA HUMANIDAD

DEPARTAMENTO DE NORMALIDAD  
Y GESTIÓN DE RIESGOS

GOBIERNO MUNICIPAL 2025-2027